
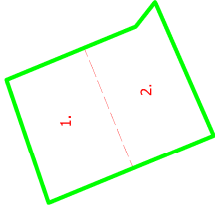


Projekētās teritorijas shēma
pirms zemes ierīcības projekta
izstrādes

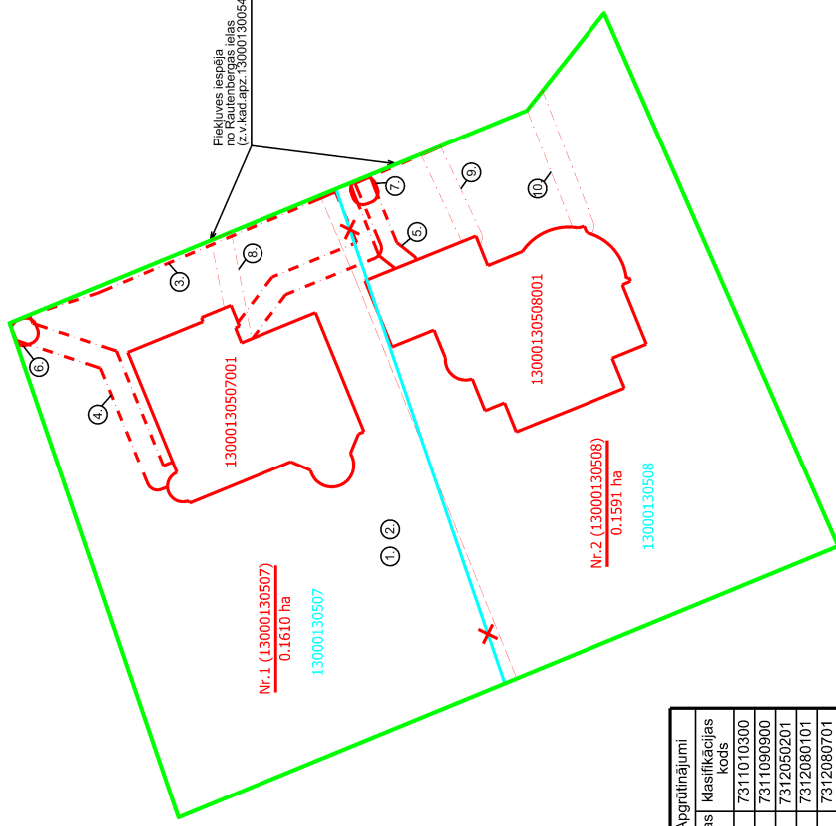


Projekētās teritorijas shēma
pēc zemes ierīcības projekta
izstrādes



Pielikums Jūrmalas domes 2024.gada 29. augusta lēmumam Nr. 419 (protokols Nr.11, 34.punkts)

ZEMES IERĪCĪBAS PROJEKTS IZSKATĪTS
un elektroniski parakstīts
Jūrmalas valsts iestādes administrācijā
Pilsētplānošanas pārvaldē
Ģeomātkas un inženieru nodaļā
Jolanta Gau- 14.06.2024
Nr.471-2024



Esošās zemes vienības	
Kadastra apzīmējums	Platība
1300 013 0507	0,1617 ha
1300 013 0508	0,1584 ha
Kopā:	0,3201 ha

Nr.	Kadastra apzīmējums	Projekētās zemes vienības		Apgrūtinājumi
		Platības no esošajām zemes vienībām	Platība	
1.	1300 013 0507	0,1597 ha no 1300 013 0507 0,0013 ha no 1300 013 0508	0,1610 ha	Kārās klasifikācijas Nr. 1. 7311010300 2. 7311090900 3. 7312050201 4. 7312080101 6. 7312080701 8. 7312040100
2.	1300 013 0508	0,1571 ha no 1300 013 0508 0,0020 ha no 1300 013 0507	0,1591 ha	1. 7311010300 2. 7311090900 3. 7312050201 5. 7312080101 7. 7312080701 9. 7312040100
Kopā:				0,3201 ha

saskaņojumi	organizācija	Paraksts	Datums	Saskaņotājs	Prezīmes
AS "Sadales tīkls" elektronizēti		e-paraksts	19.04.2023	S. Šņajna	Nr. P-118643
SIA "Tika" tīkla uzraudzības inženieris		e-paraksts	13.05.2024	A. Savickis	Nr. PN-303726
AS "Gaso" Komerctīklnvārnieks Gazapgādes attīstības departamenta Perspektīvās attīstības daļas vadītājs		e-paraksts	23.04.2024	G. Proboks	

APZĪMĒJUMI	NOSAUKUMI
13000130507	esošās zemes vienības kadastra apzīmējums
1	esošās zemes vienības robeža ar robežpunktu
2	likvidējamā zemes vienības robeža
3	zemes ierīcības projekta robeža
4	projektēto zemes vienību robežas
5	biļve, kadastra apzīmējums
6	projektētais zemes vienības kadastra apzīmējums un platība
7	zemes vienības apgrūtinājuma teritorijas kārtas numurs
8	7311010300 - Baltijas jūras un Rīgas jūras līča ierobežošanas saimnieciskās darbības joslās teritorija
9	7311090900 - vides un dabas resursu ķīmiskās aizsargjoslas teritorija ap pazemes ūdens nemitšanas vietu
10	7312050201 - ekspluatācijas aizsargjoslas teritorija gar elektrisko tīklu kabeļu līniju līdz 0,4 megapaskāļiem
11	7312080101 - ekspluatācijas aizsargjoslas teritorija gar gāzesvadu ar spiedienu līdz 0,4 megapaskāļiem
12	7312080701 - ekspluatācijas aizsargjoslas teritorija gar gāzes ieejas spiedienu līdz 0,4 megapaskāļiem
13	7312040100 - ekspluatācijas aizsargjoslas teritorija gar pazemes elektronisko sakaru tīklu līniju un kabeļu kanalizāciju

ZEMES IERĪCĪBAS PROJEKTS

NI kadastra numurs 13000130507, Rautenberga iela 5, Jūrmala (z.v.kad.apz. 13000130507)
NI kadastra numurs 13000130508, Rautenberga iela 3, Jūrmala (z.v.kad.apz. 13000130508)

Zemes ierīcības projekta grafiskās daļas
mēroga 1:500
Koordinātu sistēma LKS-92 TM
mēroga koeficients 0,999603

Kartogrāfiskā pamatne:
- zemes robežu plāns, M 1:500 (VZD Jūrmalas pilsētas nodaļas Mēriecības birojs, 12.03.1999)
- zemes robežu plāns, M 1:500 (VZD Jūrmalas pilsētas nodaļas Mēriecības birojs, 12.03.1999)

Vārds, Uzvārds

Vārds, Uzvārds

Harijs Vīksne

Tālr: 29105948 e-pasts: harijs.viksne@gmail.com

SIA "Kad Geo", reģ.Nr.LV40203068879 Lidoņu iela 30-25, Rīga, LV-1055
DOKUMENTS IR PARAKSTĪTĀS AR DROŠU ELEKTRONISKO PARAKSTU UN SATUR LAIKA ZĪMOGU.
DOKUMENTA PARAKSTĪŠANAS DATUMS IR PEDEJĀ PIEVIENOTĀ DROŠĀ ELEKTRONISKĀ
PARAKSTĀ UN TĀ LAIKA ZĪMOGA DATUMS