
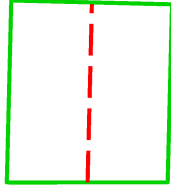


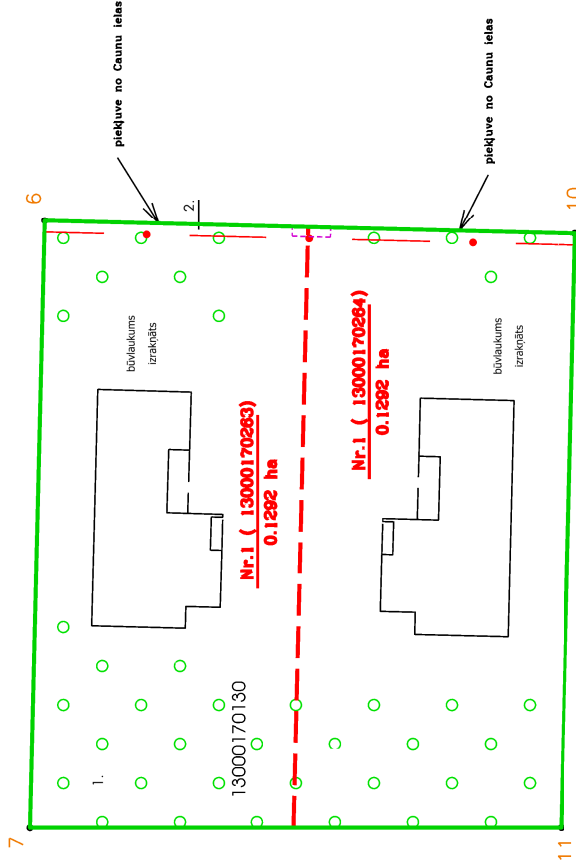
Projektiētā teritorijas shēma
pirms zemes ierīcības projekta
izstrādes



Projektiētā teritorijas shēma
pēc zemes ierīcības projekta
izstrādes



Pielikums Jūrmalas domes
2024. gada 29. augusta lēmumam Nr. 420
(protokols Nr. 11, 35. punkts)



UZMĒRIJUMS REGISTRĒTS
un elektroniski parakstīts
Jūrmalas valstsiprasiņas administrācijas
Pilsētplānošanas pārvaldes
Ģeomātkas un inženieru nodaļa
A. Nikolajeva - 08.08.2024.
Nr.641-2024

Apzīmējumi:

- 13000170130 esošās zemes vienības kadastra apzīmējums
- projektētās teritorijas robeža
- esošās zemes vienības robeža ar robežpunktu ēka
- projektēto zemes vienību robežas robeža, kas tiks likvidēta
- nekustamo īpašumu apgrūbinājuma robežas
- projektiētās zemes vienības kadastra nummurs un platība **Nr.1 (13000170263) 0.1292 ha**

Esošās zemes vienības	
Kadastra apzīmējums	Platība
13000170130	0.2584 ha
Kopā	0.2584 ha

Projektiētās zemes vienības			Apgrūbinājumi	
Nr.	Kadastra apzīmējums	Platības no esošajām zemes vienībām	Kārtas Nr.	Klasifikācijas kods
1.	13000170263	13000170130 - 0.1292 ha	1.	7311010300
2.	13000170264	13000170130 - 0.1292 ha	2.	7312030100
			1.	7311010300
			2.	7312030100

Zemes ierīcības projekts

Jūrmalā, Caunu iela 8C

Zemes ierīcības projekta grafiskās daļas mērogs 1:500 IKS-92 koordinātu sistēma Mēroga koeficients 0.999605

Kartogrāfiskā pamatne - Jūrmalas pašvaldības izsniegtās topogrāfiskā uzmeirējuma planšetes 4222-31-25-3-004000; 4222-31-25-4-004000. Zemes robežu plāni: SIA "Intra MTD" - M1:500 - 28.01.2014

Projektam piekritu, iebildumu nav, īpašuma īpašnieka pilnv. persona

paraksts V. Uzvarāds 07.08.2024



Apliecinu, ka zemes ierīcības projekts izstrādāts atbilstoši normatīvo aktu prasībām, kas regulē zemes ierīcības projekta izstrādi

Zemes ierīkotājs Uldis Gau 07.08.2024

Zemes ierīkotāja sertifikāts Nr.AA0074

(izsniegts 03.01.2011., deģis līdz 02.01.2026.)