
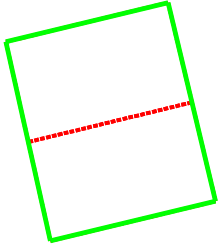


z  
D

Projektētās teritorijas shēma  
pirms zemes ierīcības projekta  
izstrādes



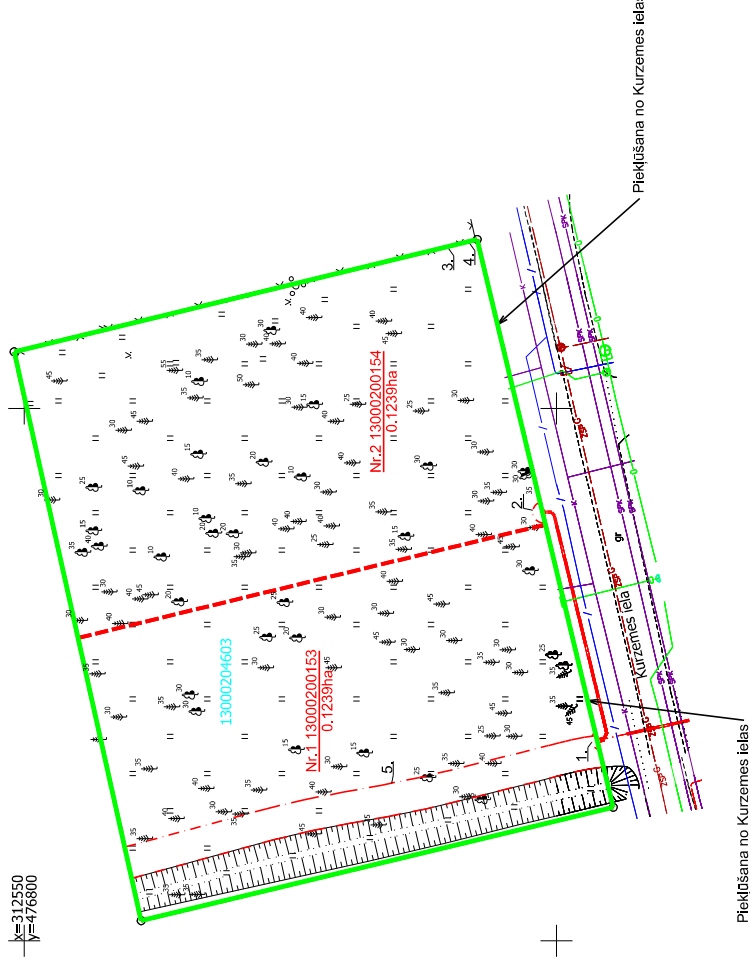
Projektētās teritorijas shēma  
pēc zemes ierīcības projekta  
izstrādes



Pieļikums Jūrmalas domes  
2024. gada 26. septembra lēmumam Nr. 467  
(protokols Nr. 12, 27. punkts)

Esošā zemes vienība	
Kadastra apzīmējums	Platība
1300 020 4603	0.2478 ha
Kopā 0.2478 ha	

Projektētās zemes vienības		Apgrieņēmumi	
Kadastra Nr.	Platība no esošajām zemes vienībām	Kārtas Nr.	Klasifikācijas kods
1.	1300020154 0.1239 ha no 13000204603	1.	7311090300
		3.	7311090300
		4.	7311010300
		5.	7312010400
2.	1300020154 0.1239 ha no 13000204603	2.	7312050300
		3.	7311090300
		4.	7311010300
Kopā: 0.2478 ha			



Informācija par zemes ierīcības projekta saskaņošanu				
Nr. p.k.	Institūcija	Institūcijas pārsūlis		Lēmuma Nr.
		Vārds	Uzvārds	
1.	Jūrmalas pilsētas dome	Jolanta	Gau	06.09.2024.
2.	Sadales fitkls	Valdis	Straiņnieks	29.08.2024.
3.				

Auzmējumi

- 1300 020 4603 esošās zemes vienības kadastra apzīmējums
- esošās zemes vienības robeža ar robežpunktu zemes ierīcības projekta robeža
- projektēto zemes vienību robeža
- Nr.1 1300020153 projektētās zemes vienības kadastra apzīmējums un platība
- 0.1239ha nekustamā īpašuma objekta apgrūbinājuma robežas

Zemes ierīcības projekts  
Kurzemes iela 5A, Jūrmala

Zemes ierīcības projekta grafiskā daļa: mērogs 1:500 Mēroga koeficients 0,999907	Kartogrāfiskā pamatne: Nr. 4-422-34-39.2 - Zemes robežu plāns, izstrādājis inženieris V. Saraliko 07.01.2022. M. 1:500
Nekustamā īpašuma Kurzemes iela 5A īpašnieks	Vārds Uzvārds
Nekustamā īpašuma Kurzemes iela 5A īpašnieks	Vārds Uzvārds
SIA "Latvijasamitiks.lv" reģ. Nr. 40003783960 E. Smiļģa iela 2A, Rīga, LV-1048, tālrunis 67821958 Zemes ierīcītājs: Aneta Leimane	Sertifikāta Nr. A03172, izdota 05.05.2022., derīgais termiņš: 05.05.2027.