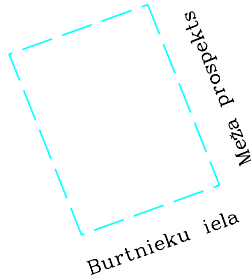
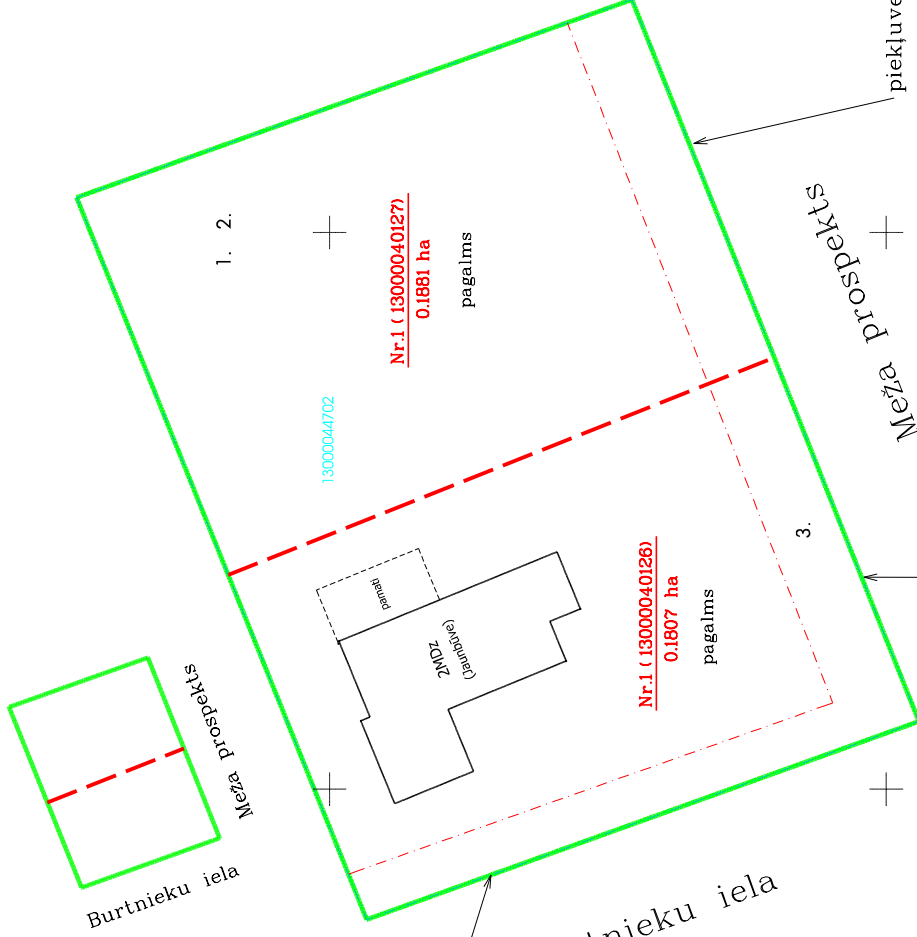


Projektēta teritorijas shema
pirms zemes ierīcības projekta
izstrādes



Projektēta teritorijas shema
pēc zemes ierīcības projekta
izstrādes



UZMĒRĒJUMS REGISTRĒTS
un elektroniski parakstīts
Jūrmalas valstsvaldības administrācijas
Pilsētas izstrādes nodaļas
Geoinformācijas nodaļā
A. Nikolajeva-27.08.2024.
Nr.696-2024

Esošās zemes vienības	
Kadastra apzīmējums	Platība
13000044702	0.3688 ha
	0.3688 ha

Nr.	Kadastra apzīmējums	Projektētās zemes vienības		Apgrūtinājumi	
		Platības no esošajām zemes vienībām	Platība	Kārtas Nr.	Klasifikācijas kods
1.	13000044702	0.1807 ha	0.1807 ha	1.	7311010300
				2.	7314010602
				3.	7312030100
2.	13000040127	0.1881 ha	0.1881 ha	1.	7311010300
				2.	7314010602
				3.	7312030100

Pielikums Jūrmalas domes 2024. gada 26. septembra lēmumam Nr. 468 (protokols Nr. 12, 28.punkts)



X=316150
Y=492750

Saskaņots Nacionālās kultūras mantojuma pārvaldē - Nr. 50	PARAKSTS	16.07.2024
Vadītāja vietniece Juridiskajos jautājumos V. Viksna -Bārbale		

Apzīmējumi :

- 13000044702 esošās zemes vienības kadastra apzīmējums
- projektētās teritorijas robeža
- esošās zemes vienības robeža ar robežpunktu
- ēka
- projektēto zemes vienību robežas robeža, kas tiks likvidēta
- nekustamo īpašumu apgrūtinājuma robežas
- projektētās zemes vienības kadastra Nr.1 (13000040126) 0.1807 ha

piekļuve no Meža prospekta

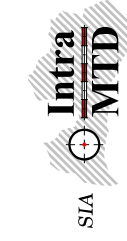
Zemes ierīcības projekts

Jūrmala, Meža prospekts 101

Zemes ierīcības projekta grafiskās daļas mērogs 1:500 LKS-92 koordinātu sistēma Mēroga koeficients 0.999601

Kartogrāfiskā pamatne - Zemes robežu plāns - M1:1000 (VZD - 16.05.1994),
Jūrmalas pašvaldības planšete 4222-44-23.2-00-4000

Projektam piekrišu, iebildumu nav, īpašuma īpašnieks	paraksts	V. Uzvārds	26.08.2024
Projektam piekrišu, iebildumu nav, īpašuma īpašnieks	paraksts	V. Uzvārds	26.08.2024
Projektam piekrišu, iebildumu nav, īpašuma īpašniece	paraksts	V. Uzvārds	26.08.2024



Aplicinu, ka zemes ierīcības projekts izstrādāts atbilstoši normatīvo aktu prasībām, kas regulē zemes ierīcības projekta izstrādi

Zemes ierīcības projekta izstrādātājs	paraksts	Uldis Gau	10.07.2024
Zemes ierīcības projekta Nr. AA0074			
(Izstrādājis 03.01.2011., derīgais beidz 02.01.2026.)			

tel. +371 29232907