
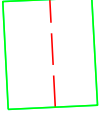


Projektētās teritorijas shēma
pirms zemes ierīcības projekta
Izstrādes



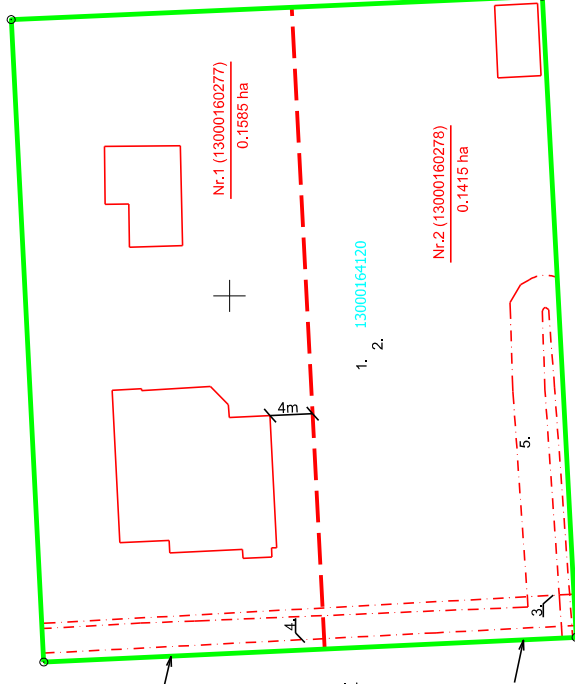
Projektētās teritorijas shēma
pēc zemes ierīcības projekta
Izstrādes



Koordinātu sistēma LKS92 TM
Mēroga koeficients: 0.999605

Esošās zemes vienības Kadastra apzīmējums	Platība
1300 016 4120	0.3000 ha
Kopā	0.3000 ha

Pielikums Jūrmalas domes 2024. gada 24. oktobra lēmumam Nr. 516 (protokols Nr. 14, 28. punkts)



Plektīšana no Mirdzas iela pa esošo nobrauktuvi

X=312400
Y=481050

Mirdzas iela

Plektīšana no Mirdzas iela pa esošo nobrauktuvi

ZEMES IERĪCĪBAS PROJEKTS IZSKATĪTS
un elektroniski parakstīts
Jūrmalas valsts pārvaldes administrācijas
Pabeigšanas pārvaldes
Geomātkas un inženieru nodaļā
Jolanta Gau- 18.09.2024
Nr.730-2024

Nr.	Projektētās zemes vienības kadastro apzīmējums	Platības no esošajām zemes vienībām	apgrābņājumi Kārtas Nr.	klasifikācijas kods	platība, ha	Projektētās zemes vienības	
						Nr.	Platība
1.	13000160277	0.1585 ha no 13000164120	1.	7311010300	0.1585	1.	7311010300
			2.	7314010603		2.	7314010603
			3.	7312030100		3.	7312030100
			4.	7312050601		4.	7312050601
			5.	7312010400		5.	7312010400
2.	13000160278	0.1415 ha no 13000164120	1.	7311010300	0.1415	1.	7311010300
			2.	7314010603		2.	7314010603
			3.	7312030100		3.	7312030100
			4.	7312050601		4.	7312050601
			5.	7312010400		5.	7312010400
		Kopā			0.3000		

Apzīmējumi



projektētās teritorijas robežas

uzmērīta zemes vienības robeža ar robežpunktu

projektēto zemes vienību robežas

projektētās zemes vienības numurs un platība

0.1415 ha

būve

nekustamā īpašuma objekta apgrābņājuma robežas

Zemes ierīcības projekts Mirdzas iela 7, Jūrmala

Kartogrāfiskā pamatne:

Zemes robežu plāns mēroga 1:500 (Izgatavots Valsts zemes dienestā 22.05.2001.).

Koordinātu sistēma LKS-92

Mēroga koeficients: 0.999605

kas savienots ar datiem no pašvaldības topogrāfiskās datu bāzes

Nekustamā īpašuma Mirdzas iela 7 īpašniece

Vārds Uzvārds

Zemes ierīcības projekta grafiskās daļas

Zemes robežu plāns mēroga 1:500 (Izgatavots Valsts zemes dienestā 22.05.2001.).

Koordinātu sistēma LKS-92

Mēroga koeficients: 0.999605

Nekustamā īpašuma Mirdzas iela 7 īpašniece

Vārds Uzvārds

Zemes ierīcības projekts

Zemes ierīcības projekta grafiskās daļas

Zemes robežu plāns mēroga 1:500 (Izgatavots Valsts zemes dienestā 22.05.2001.).

Koordinātu sistēma LKS-92

Mēroga koeficients: 0.999605

Nekustamā īpašuma Mirdzas iela 7 īpašniece

Vārds Uzvārds

Zemes ierīcības projekts

Zemes ierīcības projekta grafiskās daļas

Zemes robežu plāns mēroga 1:500 (Izgatavots Valsts zemes dienestā 22.05.2001.).

Koordinātu sistēma LKS-92

Mēroga koeficients: 0.999605

Nekustamā īpašuma Mirdzas iela 7 īpašniece

Vārds Uzvārds

Zemes ierīcības projekts

Zemes ierīcības projekta grafiskās daļas

Zemes robežu plāns mēroga 1:500 (Izgatavots Valsts zemes dienestā 22.05.2001.).

Koordinātu sistēma LKS-92

Mēroga koeficients: 0.999605

Nekustamā īpašuma Mirdzas iela 7 īpašniece

Vārds Uzvārds

Zemes ierīcības projekts

Zemes ierīcības projekta grafiskās daļas

Zemes robežu plāns mēroga 1:500 (Izgatavots Valsts zemes dienestā 22.05.2001.).

Koordinātu sistēma LKS-92

Mēroga koeficients: 0.999605

Nekustamā īpašuma Mirdzas iela 7 īpašniece

Vārds Uzvārds