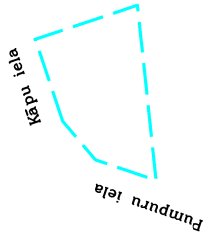
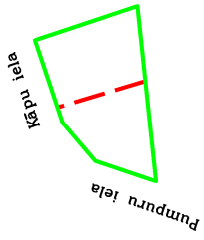


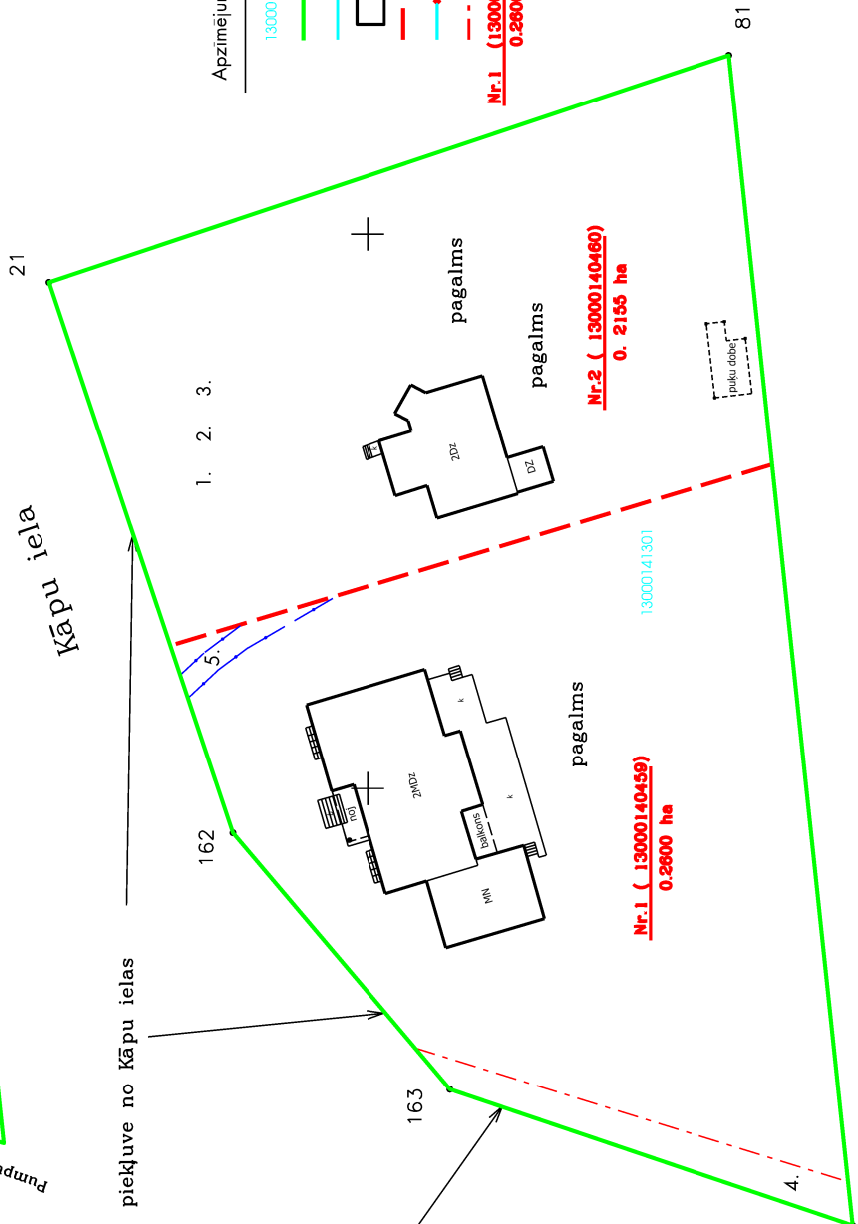
Projektiētā teritorijas shēma
pirms zemes ierīcības projekta
izstrādes



Projektiētā teritorijas shēma
pēc zemes ierīcības projekta
izstrādes



Pielikums Jūrmalas domes
2024.gada 24. oktobra lēmumam Nr. 520
(protokols Nr.14, 32.punkts)



Apzīmējumi:

- 13000141301 esošās zemes vienības kadastra apzīmējums
- projektētās teritorijas robeža
- esošās zemes vienības robeža ar robežpunktu ēka
- projektēto zemes vienību robežas robeža, kas tiks likvidēta
- nekustamo īpašumu apgrūņinājuma robežas
- projektētās zemes vienības kadastra numurs un platība

**Nr.1 (13000140459)
0.2600 ha**

**Nr.2 (13000140460)
0.2155 ha**

Esošās zemes vienības	
Kadastra apzīmējums	Platība
13000141301	0.4755 ha
	0.4755 ha

Nr.	Kadastra apzīmējums	Projektiētās zemes vienības		Apgūrijumi	
		Platības no esošajām zemes vienībām	Platība	Kārtas Nr.	Klasifikācijas kods
1.	13000141301 - 0.2600 ha	0.2600 ha		1.	7311010300
				2.	7316080100
				3.	7314010603
				4.	7312030100
				5.	7312040100
2.	13000141301 - 0.2155 ha	0.2155 ha	1.	7311010300	
			2.	7316080100	
			3.	7314010603	
				4.	7312030100

X=3131500
Y=4818000

UZMĒRIJUMS REGISTRĒTS
un elektroniski parakstīts
Jūrmalas valsts pašvaldības administrācijas
Pilsētplānošanas pārvaldes
Ģeomātikas un inženieru nodaļa
A.Nikolajeva - 03.06.2024.
Nr.428-2024

Zemes ierīcības projekts Jūrmala, Kāpu iela 54

Zemes ierīcības projekta grafiskās daļas mērogs	1:500	LKS-92 koordinātu sistēma	Mēroga koeficients 0.999604
Kartogrāfiskā pamatne - Zemes robežu plans - M1:1000 (VZD-23.07.1996).	Jūrmalas pašvaldības plansēle 4222-33-42-2-0040000		
Projekta mērķa, iebildumu nov., īpašuma īpašniece	paraksts	Vārds Uzvārds	31.05.2024
Apliecinu, ka zemes ierīcības projekts izstrādāts atbilstoši normatīvo aktu prasībām, kas regulē zemes ierīcības projekta izstrādi			
Zemes ierīcētājs	paraksts	Uldis Gau	29.05.2024
Zemes ierīcētāja sertifikāts Nr.AA0074 (izstrādāts: 03.01.2011. datums: ldr-02.01.2026.1 Ieifr. +371 29232907)			

