Pielikums Jūrmalas domes 2024. gada 28. novembra lēmumam Nr. 578 (protokols Nr. 16, 32. punkts)

Projektētās teritorijas shēma pirms zemes ierīcības projekta izstrādes



Projektētās teritorijas shēma pēc zemes ierīcības projekta izstrādes

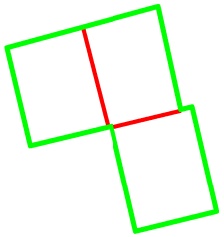

projktētai zemes vienībai Nr.1 un 2 piekļūšana no esošām iebrauktuvēm no Kurzemes ielas

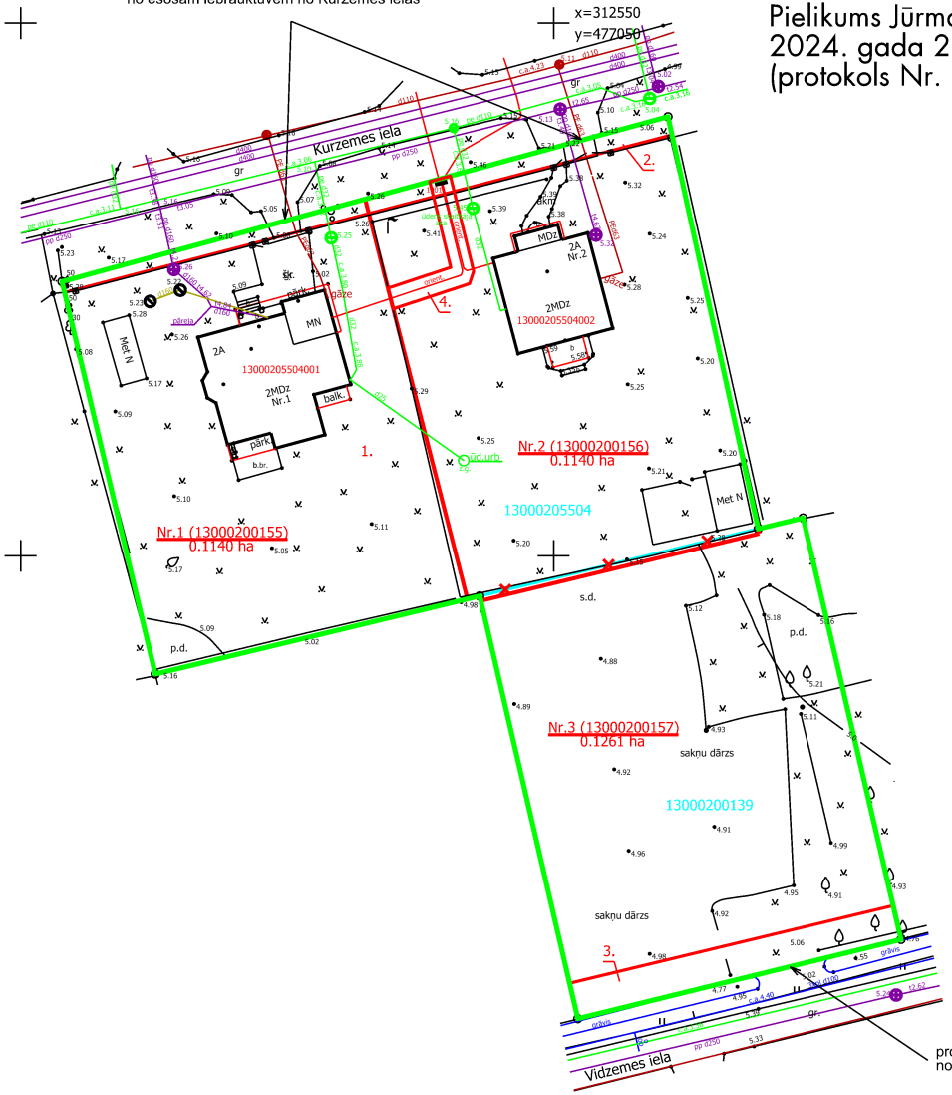

Nr. projektā	Adresācijas priekšlikums	Plānotais NĪLM
Nr.1	Kurzemes iela 2A, Jūrmala	0601
Nr.2	Kurzemes iela 2B, Jūrmala	0601
Nr.3	Vidzemes iela 21B, Jūrmala	0601

Esošā zemes vienība	
Kadastra apzīmējums	Platība, ha
13000205504	0.2268
13000200139	0.1273
	0.3541

Projektētās zemes vienības				Apgrūtinājumi	
Nr.	Kadastra apzīmējums	Platības no esošajām zemes vienībām	Platība, ha	Kārtas Nr.	Klasifikācijas kods
1.	13000200155	0.1140 ha no 13000205504	0.1140	1.	7311010300
				2.	7312030100
				—	—
				—	—
2.	13000200156	0.1128 ha no 13000205504 0.0012 ha no 13000200139	0.1140	1.	7311010300
				2.	7312030100
				4.	7312050201
				—	—
3.	13000200157	0.1261 ha no 13000200139	0.1261	1.	7311010300
				3.	7312030100
				—	—
				—	—
			0.3541		

Aizsargjoslu klasifikācijas koda atšifrējums:

1. 7311010300 - Baltijas jūras un Rīgas jūras līča ierobežotas saimnieciskās darbības joslas teritorija
2. 7312030100 - ekspluatācijas aizsargjoslas teritorija gar ielu vai ceļu – sarkanā līnija
3. 7312030100 - ekspluatācijas aizsargjoslas teritorija gar ielu vai ceļu – sarkanā līnija
4. 7312050201 - ekspluatācijas aizsargjoslas teritorija gar elektrisko tīklu kabeļu līniju

ZEMES IERĪCĪBAS PROJEKTS IZSKATĪTS
un elektroniski parakstīts
Jūrmalas valstspilsētas administrācijas
Pilsētplānošanas pārvaldes
Ģeomātikas un inženieru nodaļā
Jolanta Gau- 29.10.2024
Nr.911-2024

Apzīmējumi

13000205504	esošās zemes vienības kadastra apzīmējums
	esošās zemes vienības robeža ar robežpunktu
	zemes ierīcības projekta robeža
	projketeto zemes vienību robežas
Nr.1 (13000200155) 0.1140 ha	projektētās zemes vienības kadastra apzīmējums un platība
	nekustamā īpašuma apgrūtinājuma robeža
13000205504001	būves kadastra apzīmējums
✕	zemes vienību robeža, kura tiks likvidēta

Zemes ierīcības projekts Kurzemes iela 2A, Vidzemes iela 21B, Jūrmala		
Zemes ierīcības projekta grafiskās daļas mērogs 1:500 LKS-92 koordinātu sistēma Mēroga koeficients 0.999606	Kartogrāfiskā pamatne: z.v.13000205504 zemes robežu plāns M 1:500 (Valsts zemes dienests, 29.01.1998.) z.v.13000200139 zemes robežu plāns M 1:500 (mērn.U.Gau, 25.10.2021.) savietots ar pašvaldības datubāzē reģistrēto topogrāfisko informāciju	
Nekustamā īpašuma Kurzemes iela 2A īpašnieks	Vārds Uzvārds	saskaņots
Nekustamā īpašuma Kurzemes iela 2A īpašnieks	Vārds Uzvārds	saskaņots
Nekustamā īpašuma Vidzemes iela 21B īpašnieks	Vārds Uzvārds	saskaņots
Jana Brice	Zemes ierīkotāja sertifikāta Nr.AA0163 izdots 13.12.2016., derīgs 13.12.2026.	