

APZĪMĒJUMI

- | | | | |
|--|--|--|--|
| | INFORMĀCIJA | | PELDVIETA |
| | SABIEDRISKĀ TUALETE | | MIERĪGĀS ATPŪTAS ZONA |
| | CILVĒKIEM AR FUNKCIONĀLIEM KUSTĪBAS TRAUCĒJUMIEM | | AKTĪVĀS ATPŪTAS ZONA |
| | BĒRNU SPĒĻU SEKTORS | | NEITRĀLĀ ZONA |
| | NEATLIEKAMĀ PALĪDŽĪBA | | DABISKĀ PLUDMALE (nenotiek jūras atļū savākšana, kā arī ūdens un krasta robežjoslas īrīnāšana) |
| | DUŠAS | | ZALĀ ZONA |
| | DZERAMĀIS ŪDENS | | ROBEŽA |
| | ŪDENSPORTA ZONA | | GĀJĒJU PLŪSMA |

Jūrmalas valstspilsētas pašvaldības dome			
Jūrmalas valstspilsētas pludmales un peldvietu zonējums Rīgas līča piekrastē			
A 3	Mērogs 1:5000	Lapas 17	Lapa 1



Peldvieta "LIELUPE" 400M

36.līnija, 100 m austrumu virzienā
un 300 m rietumu virzienā



Sērfofotāji, kaitotāji 600M



APZĪMĒJUMI

- INFORMĀCIJA
- SABIEDRISKĀ TUALETE
- CILVĒKIEM AR FUNKCIONĀLIEM KUSTĪBAS TRAUCĒJUMIEM
- BĒRNU SPĒĻU SEKTORS
- NEATLIEKAMĀ PALĪDŽĪBA
- DUŠAS
- DZERAMĀIS ŪDENS
- ŪDENSSPORTA ZONA

- PELDVIETA
- MIERĪGĀS ATPŪTAS ZONA
- AKTĪVĀS ATPŪTAS ZONA
- NEITRĀLĀ ZONA
- DABISKĀ PLUDMALE (nenotiek jūras aļģu savākšana, kā arī ūdens un krasta robežzīšas iraiņāšana)
- ZAĻĀ ZONA
- ROBEŽA
- GĀJEJU PLŪSMA

Jūrmalas valstspilsētas pašvaldības dome

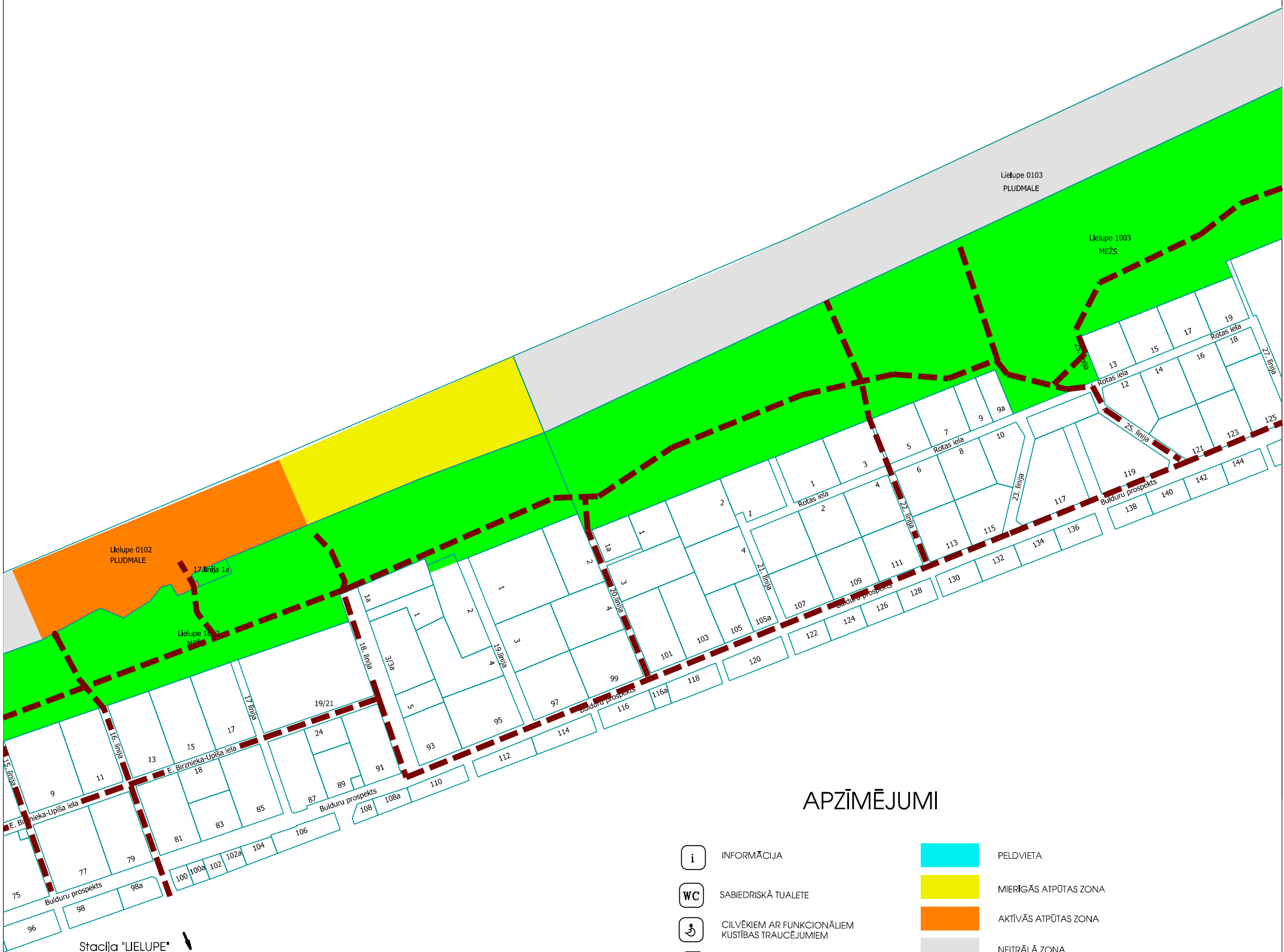
Jūrmalas valstspilsētas pludmales un
peldvietu zonējums Rīgas līča piekrastē

A 3

Mērogs 1:5000

Lapas
17

Lapa
2



APZĪMĒJUMI

-  INFORMĀCIJA
-  SABIEDRISKĀ TUALETE
-  CILVĒKIEM AR FUNKCIONĀLIEM KUSTĪBAS TRAUCĒJUMIEM
-  BĒRNU SPĒĻU SEKTORS
-  NEATLIEKAMĀ PALĪDŽĪBA
-  DUŠAS
-  DZERAMĀIS ŪDENS
-  ŪDENSSPORTA ZONA
-  PELDVIETA
-  MIERĪGĀS ATPŪTAS ZONA
-  AKTĪVĀS ATPŪTAS ZONA
-  NEITRĀLĀ ZONA
-  DABISKĀ PLUDMALE (nenotiek jūras ūdeņu savākšana, kļū ar ūdens un krasta robežjoslas izmaiņām)
-  ZAĻĀ ZONA
-  ROBEŽA
-  GĀJĒJU PLŪSMA

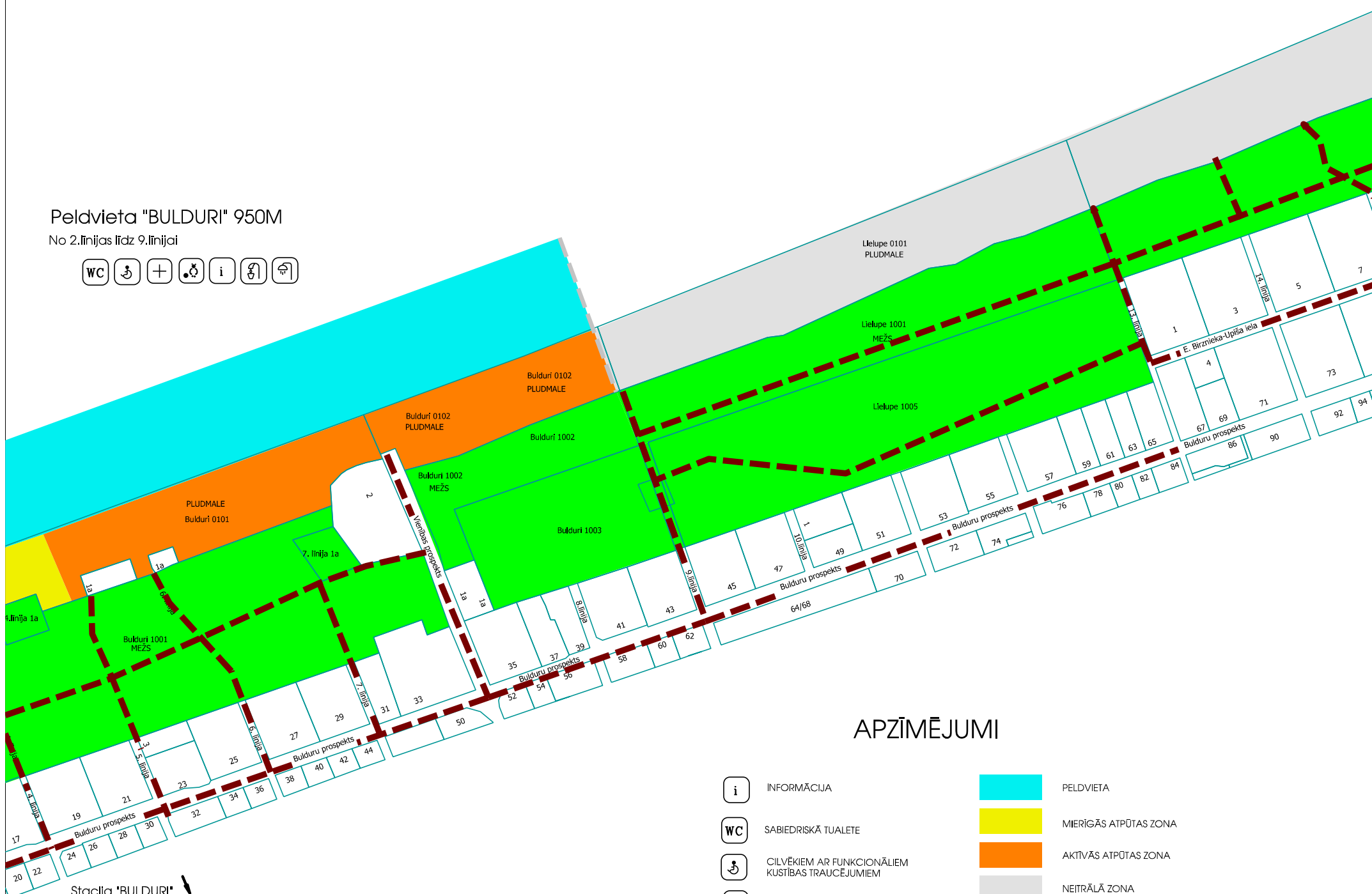
Stacija "LIELUPE"

Jūrmalas valstspilsētas pašvaldības dome			
Jūrmalas valstspilsētas pludmales un peldvietu zonējums Rīgas līča piekrastē			
A 3	Mērogs 1:5000	Lapas 17	Lapa 3



Peldvieta "BULDURI" 950M

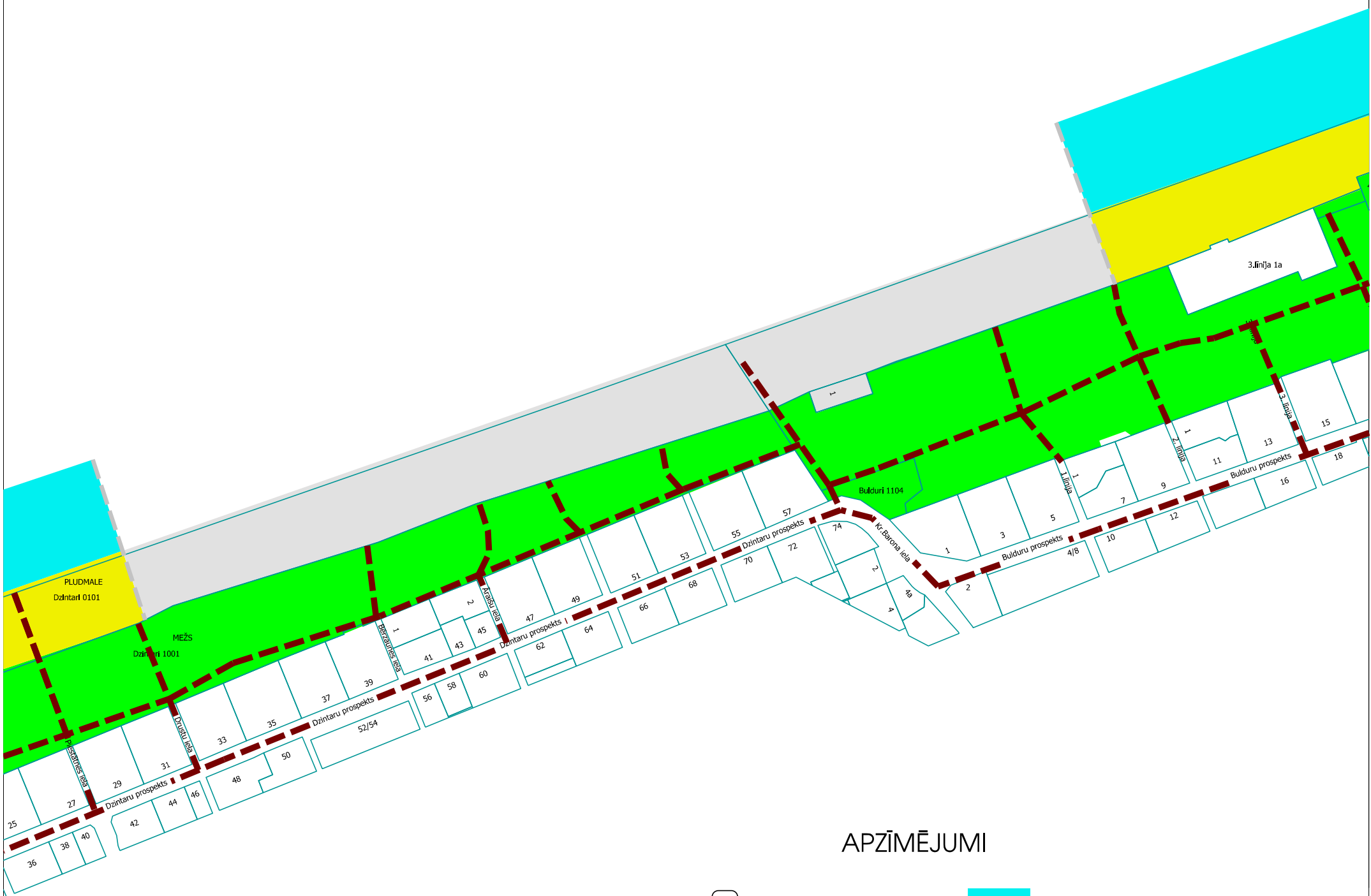
No 2.līnijas līdz 9.līnijai



APZĪMĒJUMI

- INFORMĀCIJA
- SABIEDRISKĀ TUALETE
- CILVĒKIEM AR FUNKCIONĀLIEM KUSTĪBAS TRAUCĒJUMIEM
- BĒRNU SPĒĻU SEKTORS
- NEATLIEKAMĀ PALŪDŽĪBA
- DUŠAS
- DZERAMĀIS ŪDENS
- ŪDENSSPORTA ZONA
- PELDVIETA
- MIERĪGĀS ATPŪTAS ZONA
- AKTĪVĀS ATPŪTAS ZONA
- NEITRĀLĀ ZONA
- DABISKĀ PLUDMALE (nenotiek jūras ūdeņu savākšana, kā arī ūdens un krasta robežjoslas iedalīšana)
- ZAĻĀ ZONA
- ROBEŽA
- GĀJĒJU PLŪSMA

Jūrmalas valstspilsētas pašvaldības dome			
Jūrmalas valstspilsētas pludmales un peldvietu zonējums Rīgas līča piekrastē			
A 3	Mērogs 1:5000	Lapas 17	Lapa 4



APZĪMĒJUMI

- | | | | |
|--|--|--|---|
| | INFORMĀCIJA | | PELDVIETA |
| | SABIEDRISKĀ TUALETE | | MIERĪGĀS ATPŪTAS ZONA |
| | CILVĒKIEM AR FUNKCIONĀLIEM KUSTĪBAS TRAUCĒJUMIEM | | AKTĪVĀS ATPŪTAS ZONA |
| | BĒRNU SPĒĻU SEKTORS | | NEĪTRĀLĀ ZONA |
| | NEĀTLIEKAMĀ PALĪDŽĪBA | | DABISKĀ PLUDMALE (nematiek jūras oļļu savākšanu, kā arī ūdens un krasta robežjoslas ierīkošanu) |
| | DUŠAS | | ZAĻĀ ZONA |
| | DZERAMĀIS ŪDENS | | ROBEŽA |
| | ŪDENSSPORTA ZONA | | GĀJĒJU PLŪSMA |

Jūrmalas valstspilsētas pašvaldības dome			
Jūrmalas valstspilsētas pludmales un peldvietu zonējums Rīgas līča piekrastē			
A 3	Mērogs 1:5000	Lapas 17	Lapa 5



Peldvieta "DZINTARI" 950M

No Drustu ielas līdz Turaidas ielai



Peldvieta "MAJORI" 1000M

No Turaidas ielas līdz Pilsoņu ielai + 350 metri rietumu virzienā



APZĪMĒJUMI

- | | | | |
|--|--|--|---|
| | INFORMĀCIJA | | PELDVIETA |
| | SABIEDRISKĀ TUALETE | | MIERĪGĀS ATPŪTAS ZONA |
| | CILVĒKIEM AR FUNKCIONĀLIEM KUSTĪBAS TRAUCĒJUMIEM | | AKTĪVĀS ATPŪTAS ZONA |
| | BĒRNU SPĒĻU SEKTORS | | NEITRĀLĀ ZONA |
| | NEATUEKAMĀ PALĪDŽĪBA | | DABISKĀ PLUDMALE (nenotiek jūras aļņu savākšana, kā arī ūdens un krasta robežjoslas irainošana) |
| | DUŠAS | | ZALĀ ZONA |
| | DZERAMĀIS ŪDENS | | ROBEŽA |
| | ŪDENSSPORTA ZONA | | GĀJIĒJU PLŪSMA |

Jūrmalas valstspilsētas pašvaldības dome

Jūrmalas valstspilsētas pludmales un peldvietu zonējums Rīgas līča piekrastē

A 3

Mērogs 1:5000

Lapas 17

Lapa 6



APZĪMĒJUMI

- | | | | |
|--|--|--|---|
| | INFORMĀCIJA | | PELDVIETA |
| | SABIEDRISKĀ TUALETE | | MIERĪGĀS ATPŪTAS ZONA |
| | CILVĒKIEM AR FUNKCIONĀLIEM KUSTĪBAS TRAUCĒJUMIEM | | AKTĪVĀS ATPŪTAS ZONA |
| | BĒRNU SPĒĻU SEKTORS | | NEITRĀLĀ ZONA |
| | NEATLIEKAMĀ PALĪDŽĪBA | | DABISKĀ PLUDMALE (nenotiek jūras aļģu savākšana, kā arī ūdens un krasta robežjoslas ierīdošana) |
| | DUŠAS | | ZALĀ ZONA |
| | DZERAMĀIS ŪDENS | | ROBEŽA |
| | ŪDENSSPORTA ZONA | | GĀJĒJU PLŪSMA |

Jūrmalas valstspilsētas pašvaldības dome			
Jūrmalas valstspilsētas pludmales un peldvietu zonējums Rīgas līča piekrastē			
A 3	Mērogs 1:5000	Lapas 17	Lapa 7



Peldvieta "DUBULTI" 550M

No Parka ielas līdz Kļavu ielai +100 metri rietumu virzienā



APZĪMĒJUMI

- INFORMĀCIJA
- SABIEDRISKĀ TUALETE
- CILVĒKIEM AR FUNKCIONĀLIEM KUSTĪBAS TRAUCĒJUMIEM
- BĒRNU SPĒĻU SEKTORS
- NEATLIEKAMĀ PALĪDZĪBA
- DUŠAS
- DZERAMAIS ŪDENS
- ŪDENSSPORTA ZONA

- PELDVIETA
- MIERĪGĀS ATPŪTAS ZONA
- AKTĪVĀS ATPŪTAS ZONA
- NEITRĀLĀ ZONA
- DABISKĀ PLUDMALE (nenotiek jūras ūdeņu savākšana, kā arī ūdens un krasta robežjoslas ierīkošana)
- ZAĻĀ ZONA
- ROBEŽA
- GĀJĒJU PLŪSMA

Stacija "PUMPURI" ↓

Jūrmalas valstspilsētas pašvaldības dome

Jūrmalas valstspilsētas pludmales un peldvietu zonējums Rīgas līča piekrastē

A 3

Mērogs 1:5000

Lapas 17

Lapa 8



Peldvieta "PUMPURI" 400M

No Salacas ielas līdz Upes ielai



APZĪMĒJUMI

- | | | | |
|--|--|--|---|
| | INFORMĀCIJA | | PELDVIETA |
| | SABIEDRISKĀ TUALETE | | MIERĪGĀS ATPŪTAS ZONA |
| | CILVĒKIEM AR FUNKCIONĀLIEM KUSTĪBAS TRAUCĒJUMIEM | | AKTĪVĀS ATPŪTAS ZONA |
| | BĒRNU SPĒĻU SEKTORS | | NEITRĀLĀ ZONA |
| | NEATLIEKAMĀ PALĪDŽĪBA | | DABISKĀ PLUDMALE (nenotiek jūras aļģu savākšana, kā arī ūdens un krasta robežjoslas ierīkošana) |
| | DUŠAS | | ZAĻĀ ZONA |
| | DZERAMĀIS ŪDENS | | ROBEŽA |
| | ŪDENSSPORTA ZONA | | GAJĒJU PLŪSMA |

Jūrmalas valstspilsētas pašvaldības dome

Jūrmalas valstspilsētas pludmales un peldvietu zonējums Rīgas līča piekrastē

A 3

Mērogs 1:5000

Lapas
17

Lapa
9

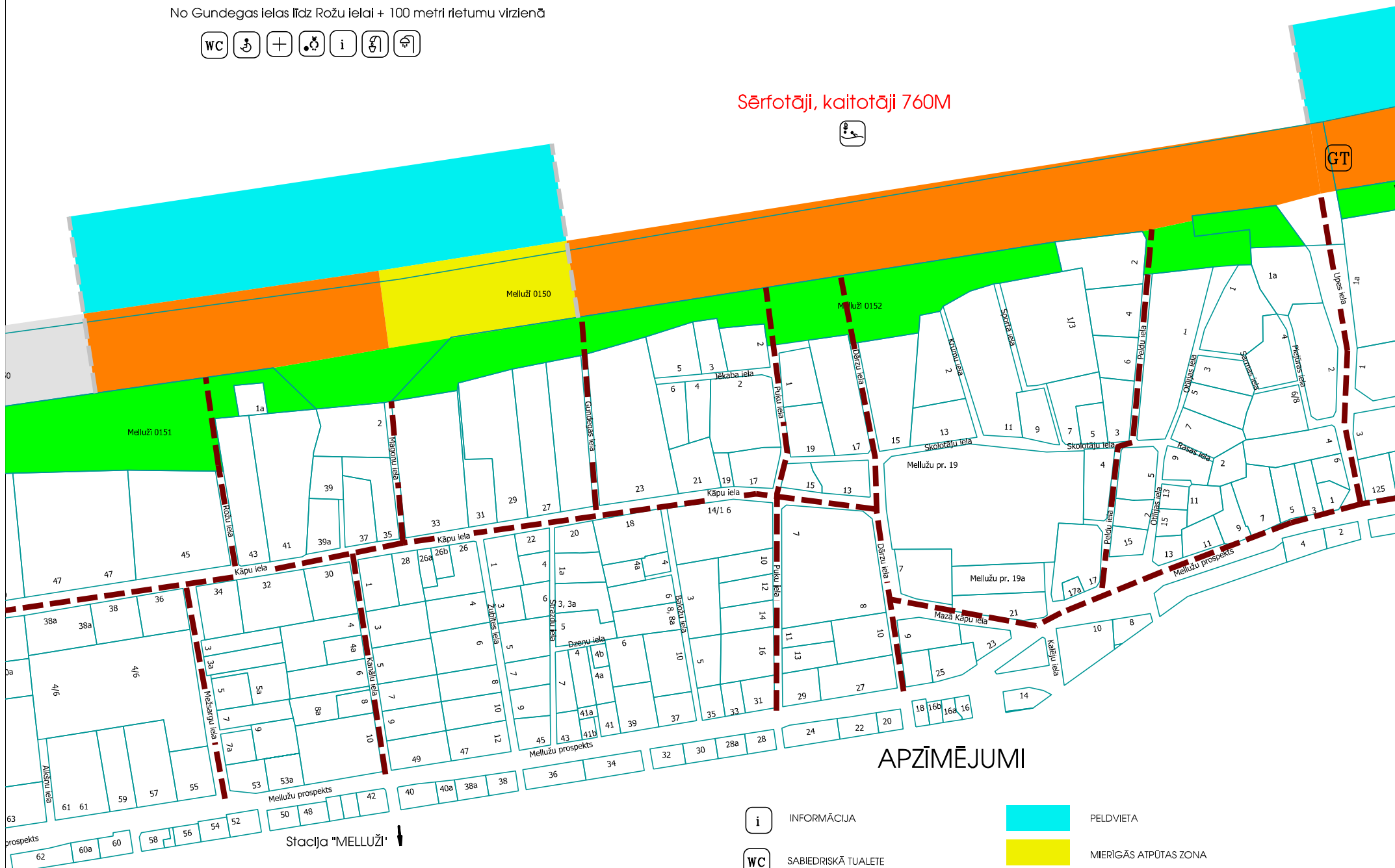


Peldvieta "MELLUŽI" 500M

No Gundegas ielas līdz Rožu ielai + 100 metri rietumu virzienā



Sērfotāji, kaitotāji 760M



APZĪMĒJUMI

- INFORMĀCIJA
- SABIEDRISKĀ TUALETE
- CILVĒKIEM AR FUNKCIONĀLIEM KUSTĪBAS TRAUCĒJUMIEM
- BĒRNU SPĒĻU SEKTORS
- NEATLIEKAMĀ PALĪDZĪBA
- DUŠAS
- DZERAMAIS ŪDENS
- ŪDENSSPORTA ZONA

- PELDVIETA
- MIERĪGĀS ATPŪTAS ZONA
- AKTĪVĀS ATPŪTAS ZONA
- NEITRĀLĀ ZONA
- DABISKĀ PLUDMALE (nenotiek jūras aļģu savākšana, kā arī ūdens un krasta robežjoslas ierīdināšana)
- ZAĻĀ ZONA
- ROBEŽA
- GĀJĒJU PLŪSMA

Jūrmalas valstspilsētas pašvaldības dome

Jūrmalas valstspilsētas pludmales un peldvietu zonējums Rīgas līča piekrastē

A 3	Mērogs 1:5000	Lapas 17	Lapa 10
-----	---------------	----------	---------



Peldvieta "ASARI" 300M

Dzimtēnes iela, 100m austrumu virzienā
un 200m rietumu virzienā



Sērfotāji, kaitotāji 600M



APZĪMĒJUMI

- | | | | |
|--|---|--|--|
| | INFORMĀCIJA | | PELDVIETA |
| | SABIEDRISKĀ TUALETE | | MIERĪGĀS ATPŪTAS ZONA |
| | CILVĒKIEM AR FUNKCIONĀLIEM
KUSTĪBAS TRAUCĒJUMIEM | | AKTĪVĀS ATPŪTAS ZONA |
| | BĒRNU SPĒĻU SEKTORS | | NEITRĀLĀ ZONA |
| | NEATLIEKAMĀ PALĪDZĪBA | | DABISKĀ PLUDMALE (nenoītek jūras atļū savākšana, kā arī
ūdens un krasta robežjoslas īrdināšana) |
| | DUŠAS | | ZAĻĀ ZONA |
| | DZERAMĀIS ŪDENS | | ROBEŽA |
| | ŪDENSSPORTA ZONA | | GĀJĒJU PLŪSMA |

Jūrmalas valstspilsētas pašvaldības dome

Jūrmalas valstspilsētas pludmales un
peldvietu zonējums Rīgas līča piekrastē

A 3

Mērogs 1:5000

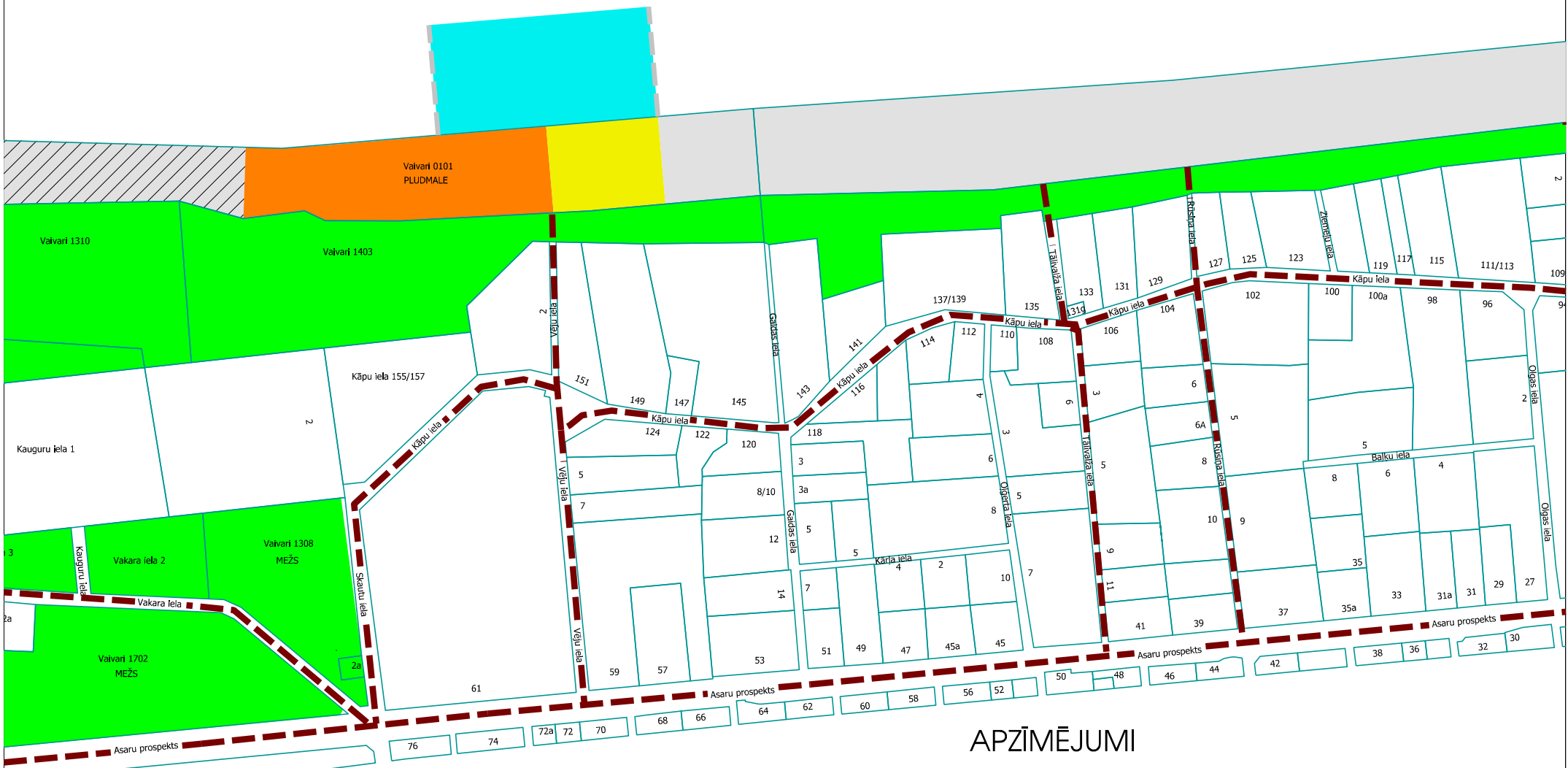
Lapas
17

Lapa
11



Peldvieta "VAIVARI" 200M

Vēju iela, 100m austrumu virzienā
un 100m rietumu virzienā



Stacija "VAIVARI" ↓

APZĪMĒJUMI

- INFORMĀCIJA
- SABIEDRISKĀ TUALETE
- CILVĒKIEM AR FUNKCIONĀLIEM KUSTĪBAS TRAUCĒJUMIEM
- BĒRNU SPĒĻU SEKTORS
- NEATLIEKAMĀ PALĪDŽĪBA
- DUŠAS
- DZERAMĀIS ŪDENS
- ŪDENSSPORTA ZONA
- PELDVIETA
- MIERĪGĀS ATPŪTAS ZONA
- AKTĪVĀS ATPŪTAS ZONA
- NEITRĀLĀ ZONA
- DABISKĀ PLUDMALE (nenotiek jūras atļau savākšana, kā arī ūdens un krasta robežjoslas ietināšana)
- ZAĻĀ ZONA
- ROBEŽA
- GĀJĒJU PLŪSMA

Jūrmalas valstspilsētas pašvaldības dome

Jūrmalas valstspilsētas pludmales un
peldvietu zonējums Rīgas līča piekrastē

A 3

Mērogs 1:5000

Lapas
17

Lapa
12



APZĪMĒJUMI

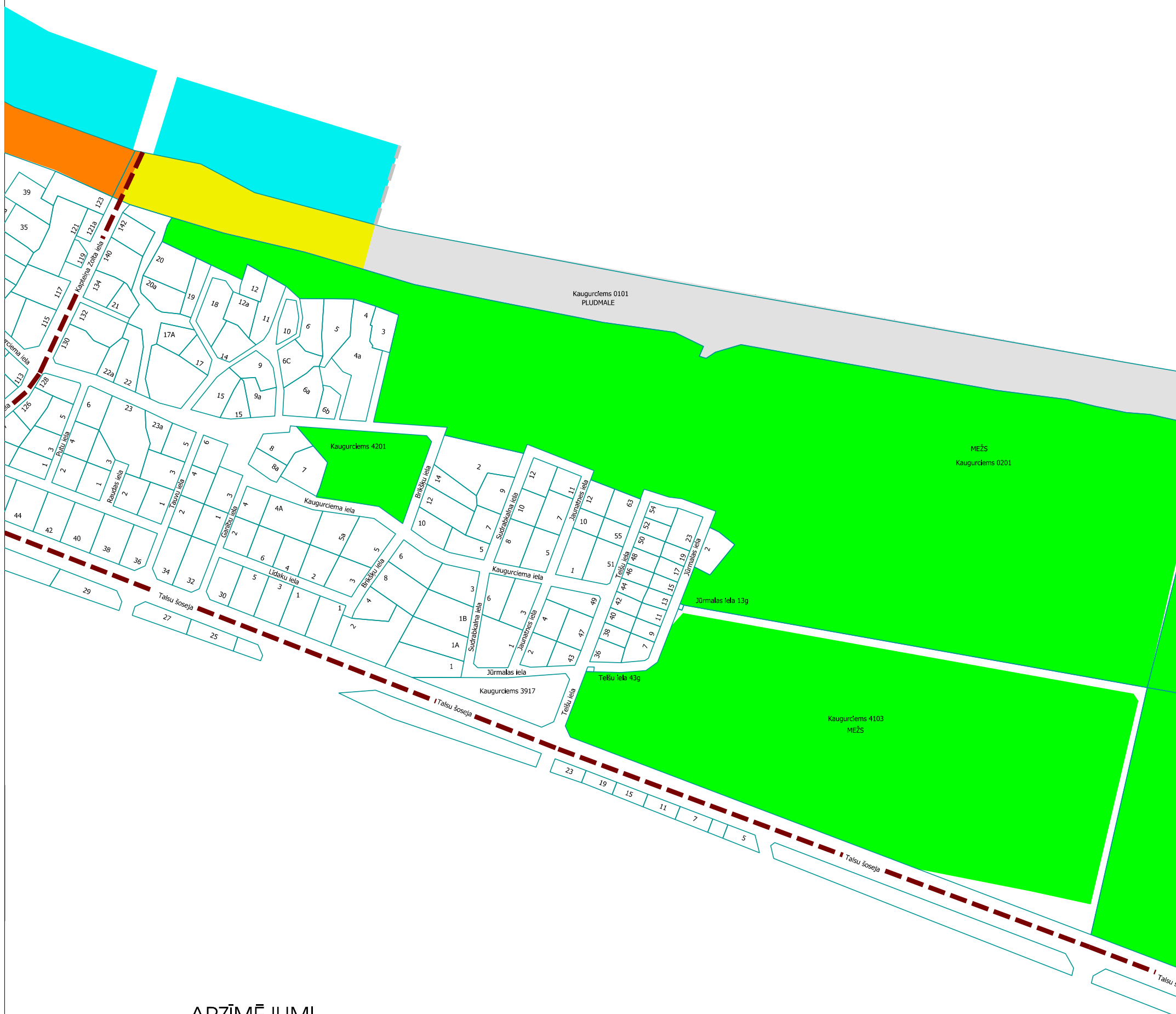
- | | | | |
|--|--|--|--|
| | INFORMĀCIJA | | PELDAVIETA |
| | SABIEDRISKĀ TUALETE | | MIERĪGĀS ATPŪTAS ZONA |
| | CILVEKIEM AR FUNKCIONĀLIEM KUSTĪBAS TRAUCĒJUMIEM | | AKTĪVĀS ATPŪTAS ZONA |
| | BĒRNU SPĒĻU SEKTORS | | NEITRĀLĀ ZONA |
| | NEATLIEKAMĀ PALĪDŽĪBA | | DABISKĀ PLUDMALE (nenotiek jūras atļū savākšana, kā arī ūdens un krasta robežjoslas irināšana) |
| | DUŠAS | | ZAĻĀ ZONA |
| | DZERAMĀIS ŪDENS | | ROBEŽA |
| | ŪDENSSPORTA ZONA | | GĀJĒJU PLŪSMA |

Jūrmalas valstspilsētas pašvaldības dome			
Jūrmalas valstspilsētas pludmales un peldvietu zonējums Rīgas līča piekrastē			
A 3	Mērogs 1:5000	Lapas 17	Lapa 13



Peldvieta "KAUGURI" 600M

Kapteina Zolta iela, 300m austrumu virzienā
un 300m rietumu virzienā



APZĪMĒJUMI

- | | | | |
|--|--|--|--|
| | INFORMĀCIJA | | PELDVIETA |
| | SABIEDRISKĀ TUALETE | | MIERĪGĀS ATPŪTAS ZONA |
| | CILVĒKIEM AR FUNKCIONĀLIEM KUSTĪBAS TRAUCĒJUMIEM | | AKTĪVĀS ATPŪTAS ZONA |
| | BĒRNU SPĒĻU SEKTORS | | NEITRĀLĀ ZONA |
| | NEATLIEKAMĀ PALĪDŽĪBA | | DABISKĀ PLUDMALE (nenotiek jūras atļau savākšana, kā arī ūdens un krasta robežjoslas ierīkošana) |
| | DUŠAS | | ZAĻĀ ZONA |
| | DZERAMĀIS ŪDENS | | ROBEŽA |
| | ŪDENSSPORTA ZONA | | GĀJĒJU PLŪSMA |

Jūrmalas valstspilsētas pašvaldības dome

Jūrmalas valstspilsētas pludmales un
peldvietu zonējums Rīgas līča piekrastē

A 3

Mērogs 1:5000

Lapas
17

Lapa
14



Sērfotāji, kaitotāji 600M



APZĪMĒJUMI

- | | | | |
|--|--|--|---|
| | INFORMĀCIJA | | PELDVIETA |
| | SABIEDRISKĀ TUALETE | | MIERĪGĀS ATPŪTAS ZONA |
| | CILVĒKIEM AR FUNKCIONĀLIEM KUSTĪBAS TRAUCĒJUMIEM | | AKTĪVĀS ATPŪTAS ZONA |
| | BĒRNU SPĒĻU SEKTORS | | NEITRĀLĀ ZONA |
| | NEATLIEKAMĀ PALĪDŽĪBA | | DABISKĀ PLUDMALE (nenotiek jūras ūdeņu savākšana, kā arī ūdens un krasta robežjoslas ierīošana) |
| | DUŠAS | | ZAĻĀ ZONA |
| | DZERAMĀIS ŪDENS | | ROBEŽA |
| | ŪDENSSPORTA ZONA | | GĀJĒJU PLŪSMA |

Jūrmalas valstspilsētas pašvaldības dome

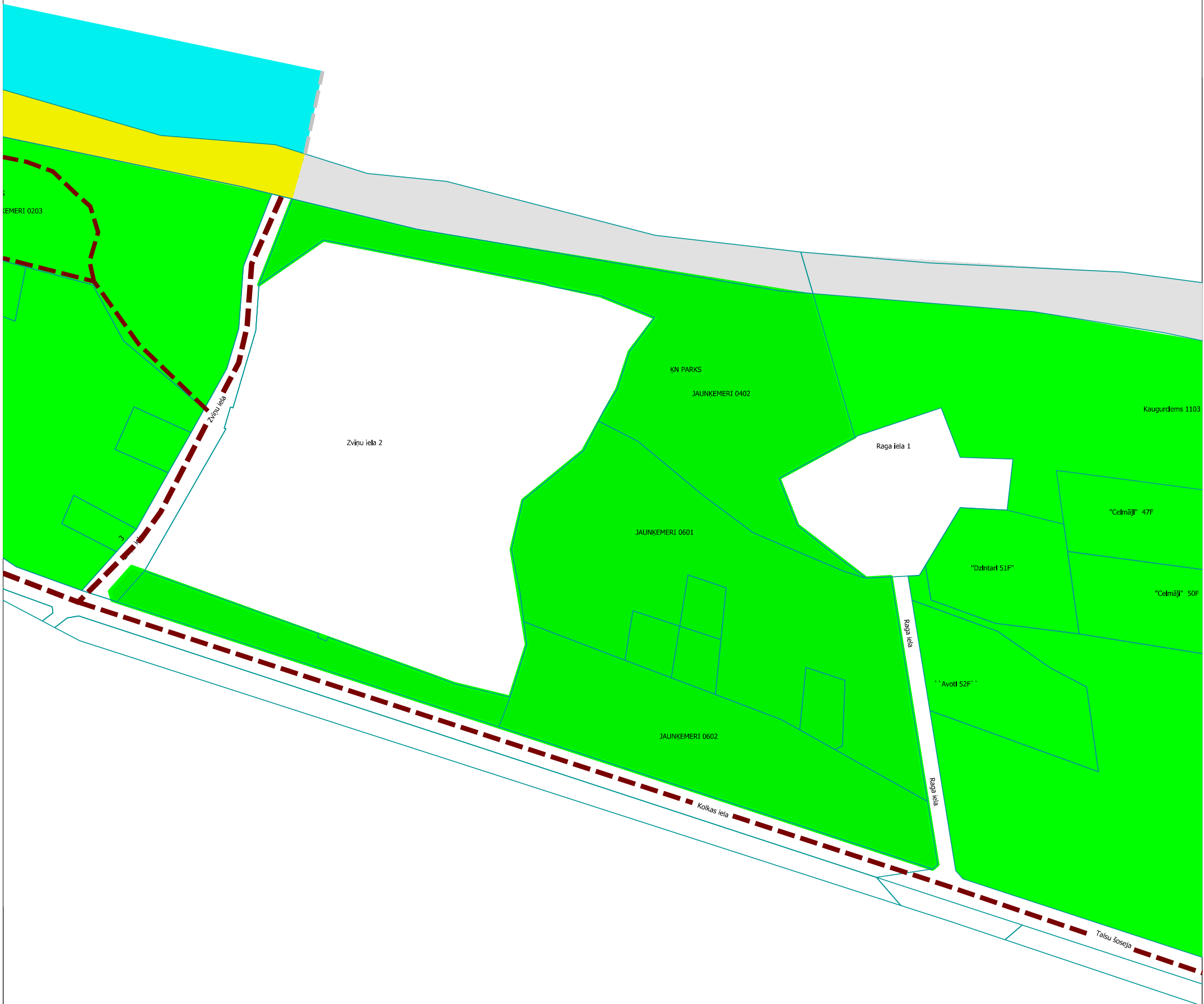
Jūrmalas valstspilsētas pludmales un peldvietu zonējums Rīgas līča piekrastē

A 3

Mērogs 1:5000

Lapas
17

Lapa
15



APZĪMĒJUMI



INFORMĀCIJA



SABIEDRISKĀ TUALETE



CILVĒKIEM AR FUNKCIONĀLIEM KUSTĪBAS TRAUCĒJUMIEM



BĒRNU SPĒĻU SEKTORS



NEATLIEKAMĀ PALĪDZĪBA



DUŠAS



DZERAMĀIS ŪDENS



ŪDENSSPORTA ZONA



PELDAVIETA



MIERĪGĀS ATPŪTAS ZONA



AKTĪVĀS ATPŪTAS ZONA



NEITRĀLĀ ZONA



DABISKĀ PLUDMALE (nenotiek jūras ūģu savākšana, kā arī ūdens un krasta robežjoslas ierīdošana)



ZAĻĀ ZONA



ROBEŽA



GĀJĒJU PLŪSMA

Jūrmalas valstspilsētas pašvaldības dome

Jūrmalas valstspilsētas pludmales un peldvietu zonējums Rīgas līča piekrastē

A 3

Mērogs 1:5000

Lapas
17

Lapa
16



Peldvieta "JAUNĶEMERI" 900M

No Zvīņu ielas līdz Jaunķemeri ceļam + 100m rietumu virzienā



APZĪMĒJUMI

- | | | | |
|--|--|--|---|
| | INFORMĀCIJA | | PELDVIETA |
| | SABIEDRISKĀ TUALETE | | MIERĪGĀS ATPŪTAS ZONA |
| | CILVĒKIEM AR FUNKCIONĀLIEM KUSTĪBAS TRAUCĒJUMIEM | | AKTĪVĀS ATPŪTAS ZONA |
| | BĒRNU SPĒĻU SEKTORS | | NEITRĀLĀ ZONA |
| | NEATLIEKAMĀ PALĪDŽĪBA | | DABISKĀ PLUDMALE (nenotiek jūras ūdeņu savākšana, kā arī ūdens un krasta robežostas ierīkošana) |
| | DUŠAS | | ZAIĀ ZONA |
| | DZERAMĀIS ŪDENS | | ROBEŽA |
| | ŪDENSSPORTA ZONA | | GĀJĒJU PLŪSMA |

Jūrmalas valstspilsētas pašvaldības dome

Jūrmalas valstspilsētas pludmales un peldvietu zonējums Rīgas līča piekrastē

A 3

Mērogs 1:5000

Lapas
17

Lapa
17