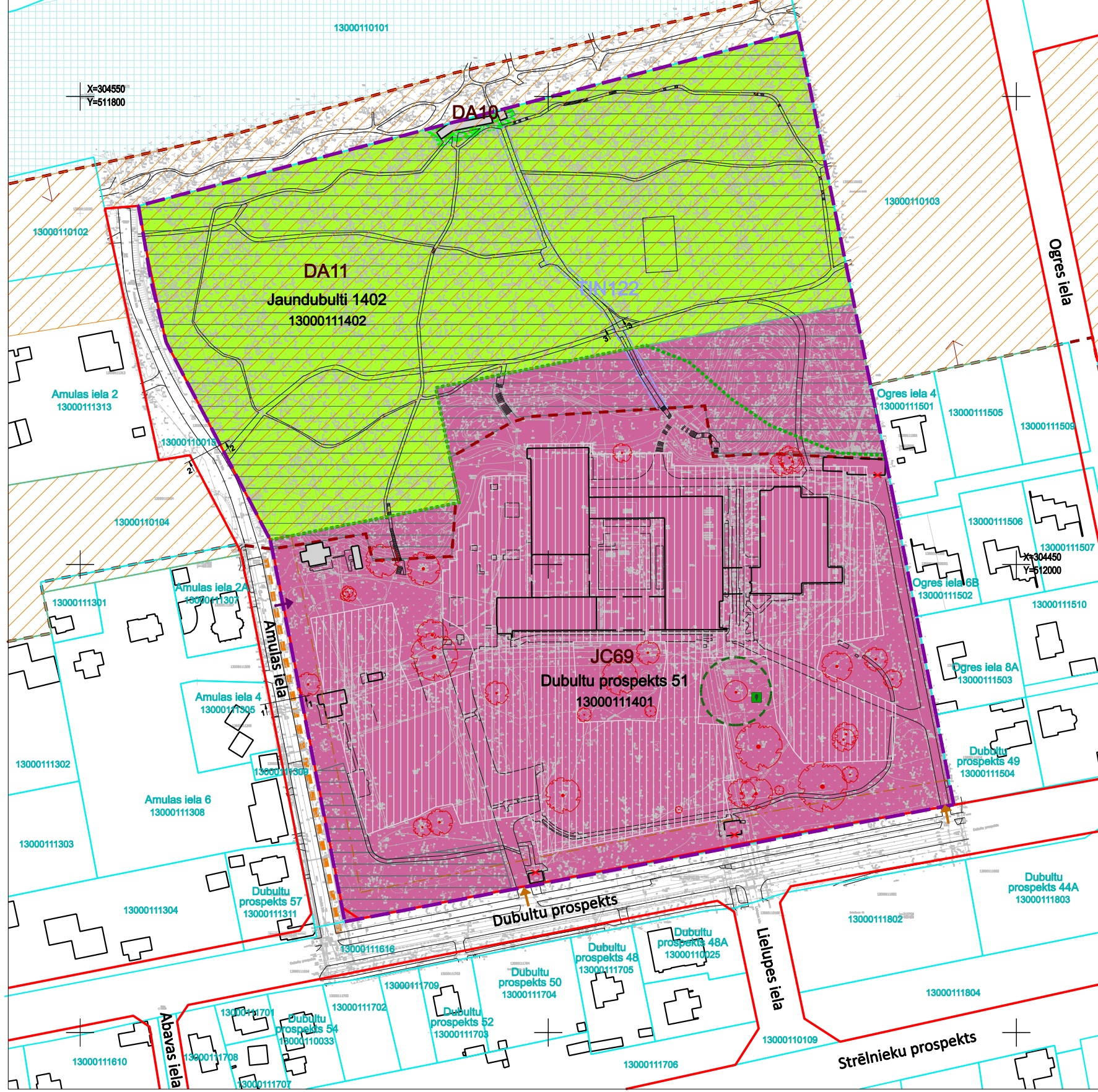
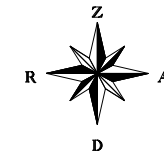


RĪGAS LĪCIS

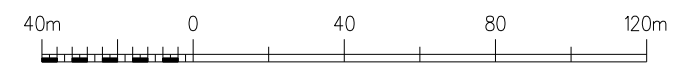
FUNKCIONĀLAIS ZONĒJUMS

M 1:2000



PIEZĪMES

1. ESOŠĀS AIZSARGJOSLAS ATTĒLOTAS SASKAŅĀ AR LR AIZSARGJOSLU LIKUMU UN SPĒKĀ ESOŠO JŪRMALAS PILSĒTAS TERITORIJAS PLĀNOJUMU.
2. ESOŠO INŽENIERKOMUNIKĀCIJU AIZSARGJOSLAS SKATĪT AIZSARGJOSLU PLĀNĀ.
3. ZEMES VIENĪBU (UZMĒRĪTO UN IERĀDĪTO) ROBEŽAS ATTĒLOTAS ATBILSTOŠI SASKAŅOTAJAM INŽENIERTOPOGRĀFISKAJAM PLĀNAM.
4. ZEMES VIENĪBU ROBEŽAS IR ATTĒLOTAS ATBILSTOŠI ZEMES KADASTRĀLĀS UZMĒRĪŠANAS UN VIETĒJĀ ĢEODĒZISKĀ TĪKLA PRECIZITĀTEI.
5. PLĀNĀ ATTĒLOTIE SAGLABĀJAMIE KOKI NOTEIKTI ATBILSTOŠI SIA "LABIE KOKI EKSPERTI" 2022.GADA JŪLIJĀ VEIKTAJAI IZPĒTEI, ATTĒLOJOT VALSTS NOZĪMES DIŽKOKU, AINAVISKI VĒRTĪGUS KOKUS, KOKUS, KAS ATZĪTI KĀ DENDROLOĢISKI RETUMI VAI AR EKOĻOĢISKU VĒRTĪBU, KĀ ĀRĪ VISUS ĻOTI VĒRTĪGOS KOKUS.



Projekta vadītāja	Sertifikāta Nr. 10-0796	Pasūtītājs	LOKĀLPLĀNOJUMS zemesgabaliem Dubultu prospektā 51, Jūrmalā un Jaundubulti 1402, Jūrmalā	<p>SIA "METRUM", Reģ.Nr.40003388748 Ģertrūdes iela 47-3, Rīga, LV-1011 www.metrum.lv</p>	
Kartogrāfe	M.Kalvāne	2022./2023	Pasūtītājs		SIA „EM Investments”
	I.Kūliņa	2022./2023	Līguma Nr.	90-22-00009	
Kartes dati:	topogrāfiskais plāns M 1:500 (uzm. SIA "G-BERGS"), 2022; kadastra informācijas sistēmas dati © Valsts zemes dienests, 2022. Latvijas ģeodēzisko koordinātu sistēma (LKS-92 TM)			Lapas nosaukums	FUNKCIONĀLAIS ZONĒJUMS
			Mērogs	Lapa	Lapu skaits
			M 1:2000	3	5