
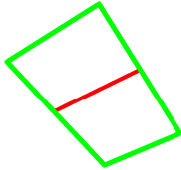


Projektētās teritorijas shēma
pirms zemes ierīcības projekta
izstrādes



Projektētās teritorijas shēma
pēc zemes ierīcības projekta
izstrādes

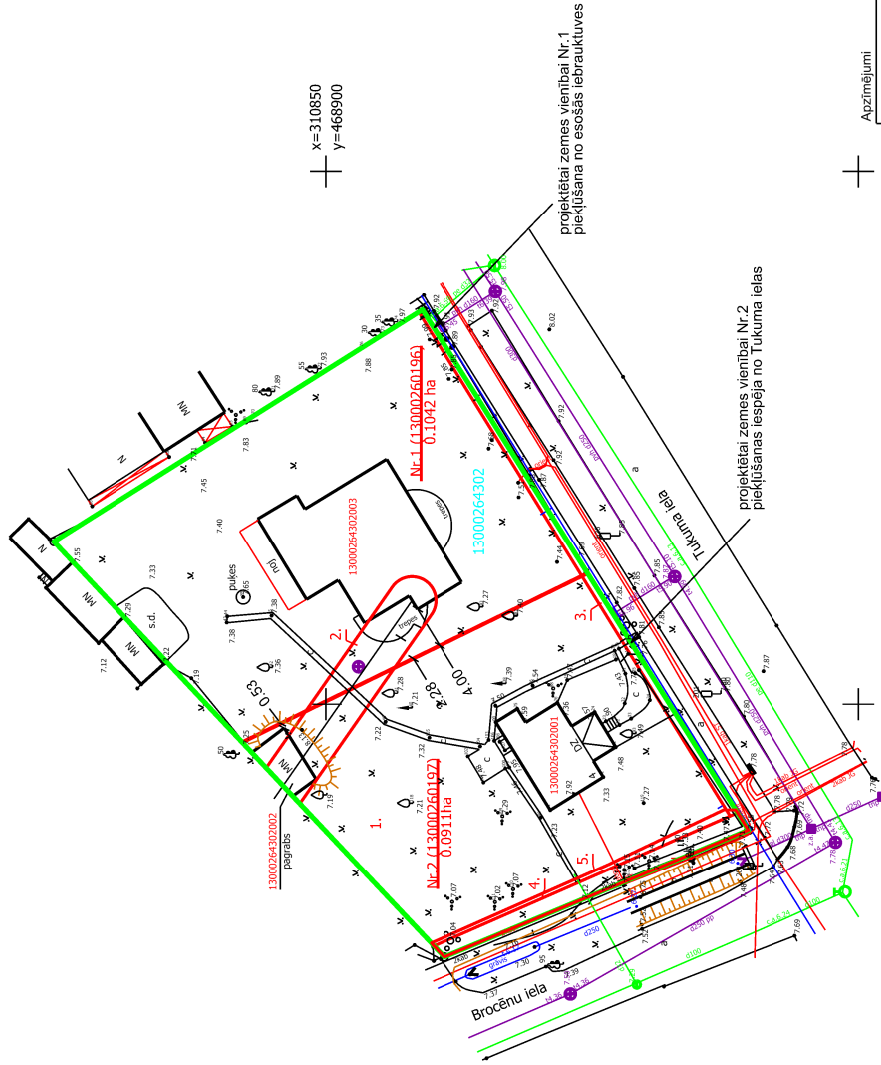


Pielikums Jūrmalas domes 2025. gada 27. marta lēmumam Nr. 133 (protokols Nr. 4, 39. punkts)

Nr. projekta	Adresācijas priekšlikums	Plānotais NILM
Nr.1	Tukuma iela 4A, Jūrmala	0601
Nr.2	Tukuma iela 4, Jūrmala	0601

Esošā zemes vienība	Platība, ha
Kadastra apzīmējums 13000264302	0.1953

Nr.	Projektētās zemes vienības		Kārtas Nr.	Apzīmējumi
	Kadastra apzīmējums	Platība, ha		
1.	13000260196	0.1042 ha	1.	7313020600
	no 13000264302	0.1042	2.	7312040200
			3.	7312040100
2.	13000280197	0.0911 ha	1.	7313020600
	no 13000264302	0.0911	2.	7312040200
			3.	7312040100
			4.	7312030100
			5.	7312010400
				0.1953



projektētai zemes vienībai Nr.1
piekļūšana no esošās lebrauktuves

projektētai zemes vienībai Nr.2
piekļūšanas iespēja no Tukuma ielas

ZEMES IERĪCĪBAS PROJEKTS IZSKATĪTS
un elektroniski parakstīts
Jūrmalas valsts pašvaldības administrācijas
Pilsētplānošanas pārvaldes
Ģeomatikas un inženieru nodaļa
Jolanta Gau- 27.02.2025
Nr.220-2025

Apzīmējumi

13000264302	esošās zemes vienības kadastra apzīmējums
○	esošās zemes vienības robeža ar robežpunktu
— (cyan)	zemes ierīcības projekta robeža
— (green)	projektēto zemes vienību robežas
Nr.1 (13000260196) 0.1042 ha	projektētās zemes vienības kadastra apzīmējums un platība
— (red)	nekustamā īpašuma apgrūtinājuma robeža
13000264302003	ļoaves kadastra apzīmējums

Aizsargoslu klasifikācijas koda atšifrējums:

- 7313020600 - nacionālā parka neitrālās zonas teritorija
- 7312040200 - ekspluatācijas aizsargoslas teritorija gar elektronisko sakaru tīklu gaisvadu līniju
- 7312040100 - ekspluatācijas aizsargoslas teritorija gar pazemes elektronisko sakaru tīklu līniju un kabeļu kanalizāciju
- 7312030100 - ekspluatācijas aizsargoslas teritorija gar ielu un ceļu - sarkanā līnija
- 7312010400 - ekspluatācijas aizsargoslas teritorija gar drenām un atklātiem grāvjiem

Zemes ierīcības projekts
Tukuma iela 4, Jūrmala

Zemes ierīcības projekta grafiskās daļas mērogs 1:500 (skatīt zemes ierīcības projekta saņemšanas ar pasākuma darbības rezultātu topogrāfisko informāciju un 22.01.2025. mērijumiem aprūdi (mērijumus veica J.Brice)	Kartogrāfiskā pamatne: zemes robežu plāns M. 1:500 (skatīt zemes ierīcības projekta saņemšanas ar pasākuma darbības rezultātu topogrāfisko informāciju un 22.01.2025. mērijumiem aprūdi (mērijumus veica J.Brice))
Mēroga koeficients 0,999612	
Nekustamā īpašuma Tukuma iela 4, īpašnieks	Vārds Uzvārds
Jana Brice	Zemes ierīcības sertifikāta Nr. AA0163 izdots 13.12.2016., derīgs 13.12.2026.