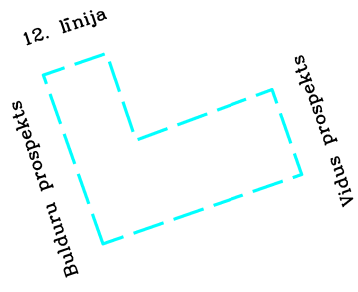
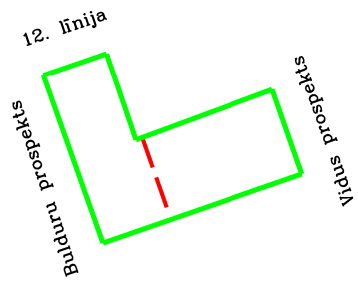


Projektiētā teritorijas shēma  
pirms zemes ierīcības projekta  
izstrādes



Projektiētā teritorijas shēma  
pēc zemes ierīcības projekta  
izstrādes



Esošās zemes vienības Kadastra apzīmējums	Platība
13000044002	0.2266 ha
	0.2266 ha

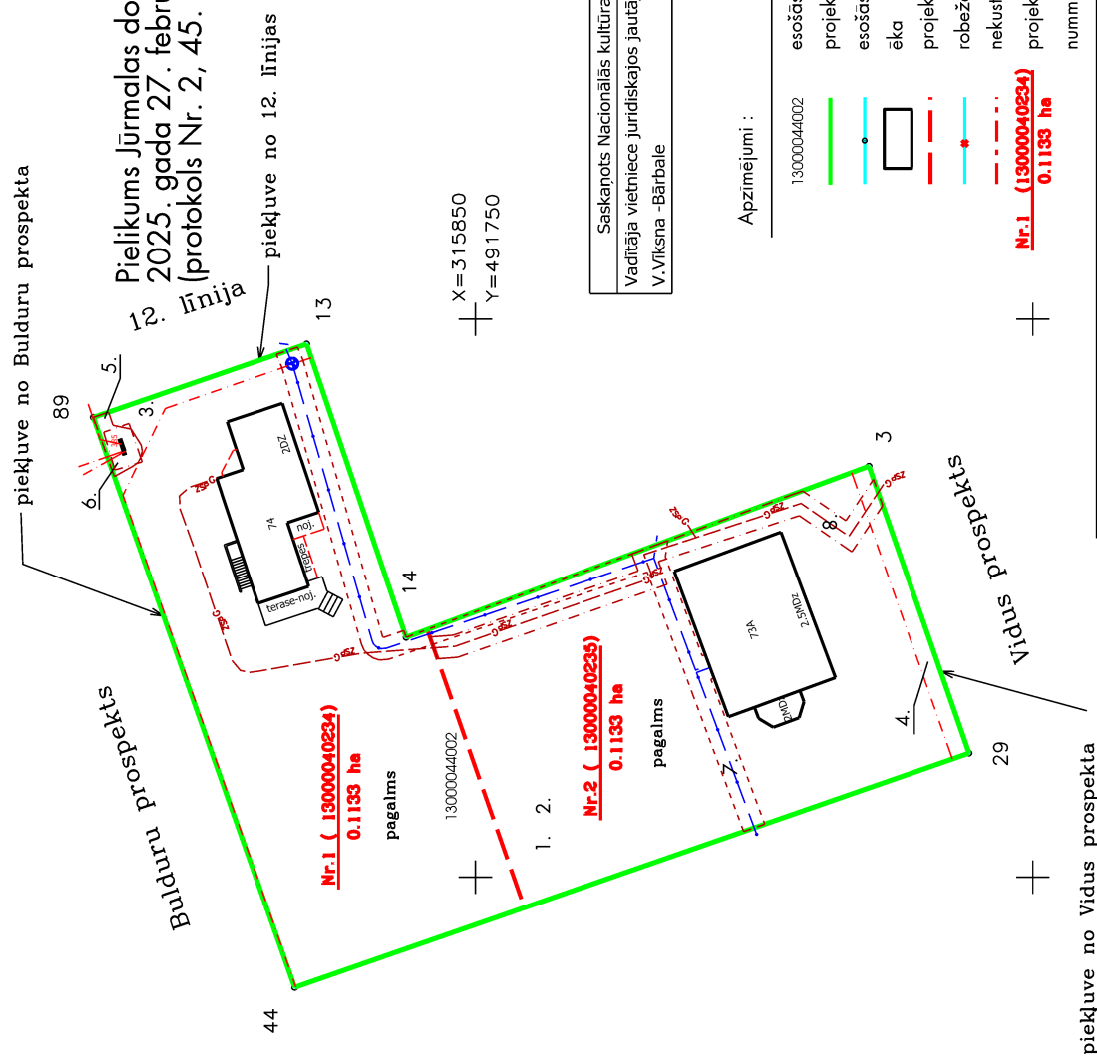
Nr.	Kadastra apzīmējums	Projektiētās zemes vienības		Apgrūņinājumi	
		Platības no esošajām zemes vienībām	Platība	Kārtas Nr.	Klasifikācijas kods
1.	13000040234	13000044002 - 0.1133 ha	0.1133 ha	1.	7311010300
				2.	7314010602
				3.	7312030100
				5.	7312050201
				6.	7312050300
				7.	7312040100
2.	13000040235	13000044002 - 0.1133 ha	0.1133 ha	1.	7311010300
				2.	7314010602
				4.	7312030100
				7.	7312040100
				8.	7312080101

Iestāde	Saskaņots	V. Uzvārds	Datums
AS "ETI"	sakarū tīkli PN - 337693	A. Savickis	09.01.2025

**UZMĒRĒJUMS REGISTRĒTS**  
un elektroniski parakstīts  
Jūrmalas valstsplānošanas administrācijas  
Plānošanas pārvaldes  
Ģeomatikas un inženieru nodaļa  
A. Nikolajeva - 09.01.2025.  
Nr.29-2025



Pielikums Jūrmalas domes  
2025. gada 27. februāra lēmumam Nr. 90.  
(protokols Nr. 2, 45. punkts)



Saskaņots Nacionālās kultūras mantojuma pārvaldē - Nr. 4	PARAKSTS	22.01.2025
Vadītāja vietniece jurisdikcijas jautājumos V. Vīksna - Bārbale		

Apzīmējumi:

13000044002	esošās zemes vienības kadastra apzīmējums
	projektiētās teritorijas robeža
	esošās zemes vienības robeža ar robežpunktu
	ēka
	projektiētās zemes vienību robežas
	robeža, kas tiks likvidēta
	nekustamo īpašumu apgrūņinājuma robežas
	projektiētās zemes vienības kadastra numurs un platība

<b>Zemes ierīcības projekts</b>		<b>Jūrmala, Bulduru prospekts 74</b>	
Zemes ierīcības projekta grafiskās daļas mērogs	1:500	LKS-92 koordinātu sistēma	Mēroga koeficients 0.9999601
Kartogrāfiskā pamatne - Zemes robežu plāns - M1:500 (VZD - 07.10.1996), Jūrmalas pašvaldības topogrāfiskā uzņēmējuma plansēta 4222.44.12.4.004000		paraksts	Vārds Uzvārds
Projekta mērķi, iebildumu nav, īpašuma īpašnieks		paraksts	14.01.2025
Apliecinu, ka zemes ierīcības projekts izstrādāts atbilstoši normatīvo aktu prasībām, kas regulē zemes ierīcības projekta izstrādi		Zemes ierīkojais paraksts	Uldis Gau
		Zemes ierīkojais paraksts	22.01.2025
SIA <b>ETI</b>		Zemes ierīkojais sertifikāts Nr. AA0074 (Izsniegts 03.01.2011. datums. Izst. 02.01.2024.)	
telr. +371 29232907			