
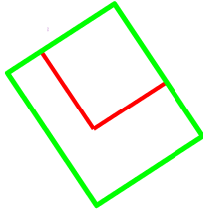


Projektētās teritorijas shēma
pirms zemes ierīcības projekta
izstrādes

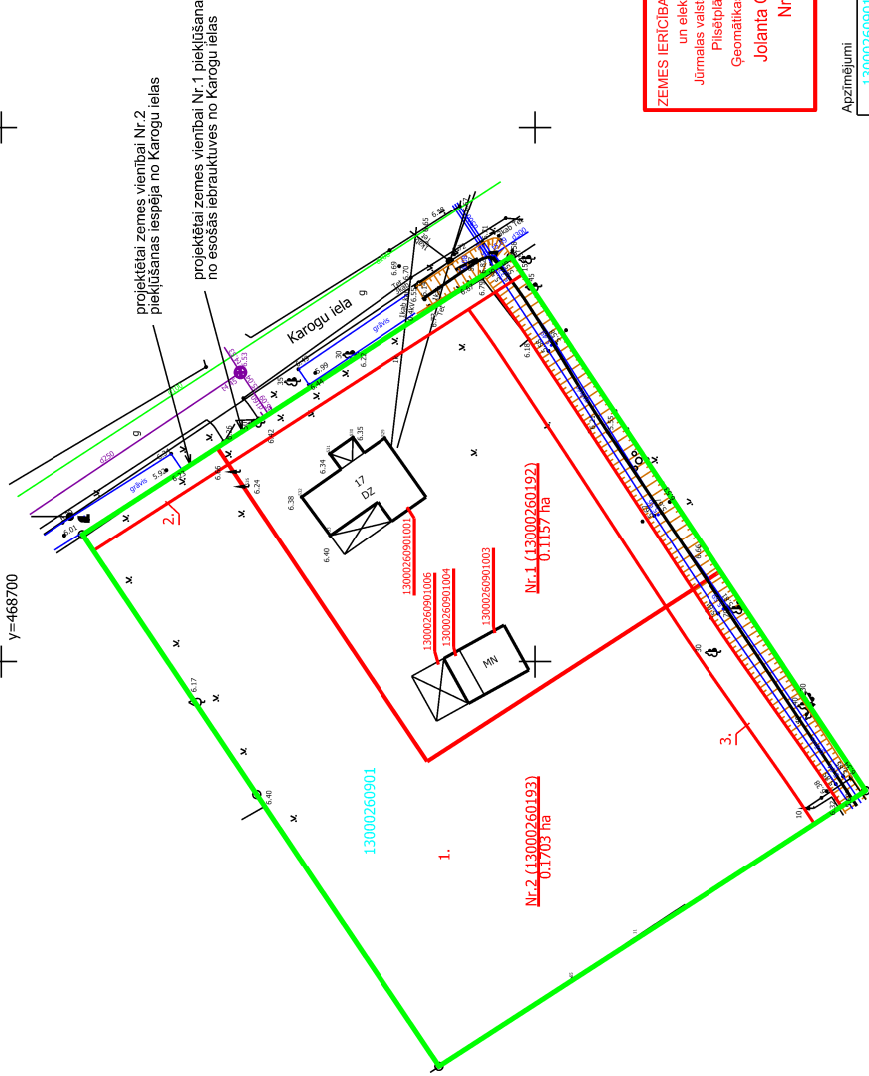


Projektētās teritorijas shēma
pēc zemes ierīcības projekta
izstrādes



Pielikums Jūrmalas domes 2025. gada 27. februāra lēmumam Nr. 91. (protokols Nr. 2, 46. punkts)

x=311850
y=468700



projektētai zemes vienībai Nr.2
piekļūšanas iespēja no Karogu ielas

projektētai zemes vienībai Nr.1 piekļūšana
no esošās iebrauktuves no Karogu ielas

Nr. projekta	Adresācija priekšlikums	Plānotais NĪLM
Nr.1	Karogu iela 17, Jūrmala	0601
Nr.2	Karogu iela 19, Jūrmala	0601

Esošā zemes vienība Kadastra apzīmējums	Platība ha
13000260901	0.2860

Nr.	Projektētās zemes vienības Kadastra apzīmējums	Platības no esošajām zemes vienībām	Platība, ha	Apgrūtinājumi	
				Kārtas Nr.	Klasifikācijas kods
1.	13000260192	0,1157 ha no 13000260901	0.1157	1.	7313020600
				2.	7312030100
				3.	7312010400
2.	13000260193	0,1703 ha no 13000260901	0.1703	1.	7313020600
				2.	7312030100
				3.	7312010400
			0.2860		

ZEMES IERĪCĪBAS PROJEKTS IZSKATĪTS
un elektroniski parakstīts
Jūrmalas valsts pašvaldības administrācijas
Pilsēplānošanas pārvaldes
Geomātikas un inženieru nodaļā
Jolanta Gau- 30.01.2025
Nr.105-2025

Apzīmējumi	esošās zemes vienības kadastra apzīmējums
○	13000260901
—	esošās zemes vienības robeža ar robežpunktu
—	zemes ierīcības projekta robeža
—	projektēto zemes vienību robežas
Nr.1 (13000260192) 0.1157 ha	projektētās zemes vienības kadastra apzīmējums un platība
—	nekustamā īpašuma apgrūtinājuma robeža
—	13000260901001 buves kadastra apzīmējums

Zemes ierīcības projekts Karogu iela 17, Jūrmala	
Zemes ierīcības projekta grafiskās daļas mērogs 1:500 LKS-92 koordinātu sistēma Mēroga koeficients 0,9999612	Kartogrāfiskā pamatne: zemes robežu plāns M 1:500 (Valsts zemes dienests, 04.03.2004.) savietots ar pašvaldības datubāzē reģistrēto topogrāfisko informāciju
Nekustamā īpašuma Karogu iela 17 īpašnieks	Vārds Uzvārds Vārds Uzvārds
Jana Brice	saskaņots saskaņots
	Zemes ierīcības sertifikāta Nr.AA0163 izdots 13.12.2016., derīgs 13.12.2026.

- Aizsargoslu klasifikācijas koda atšifrējums:
- 7313020600 - nacionālā parka neitrālās zonas teritorija
 - 7312030100 - ekspluatācijas aizsargoslu teritorija gar ielu vai ceļu – saskaņā līnija
 - 7312010400 - ekspluatācijas aizsargoslu teritorija gar drenām un aklietiem gravijiem