Pielikums Jūrmalas domes
2025. gada 25. septembra lēmumam Nr. 505
(protokols Nr. 15, 39. punkts)

Projektētā teritorijas shēma pirms zemes ierīcības projekta izstrādes

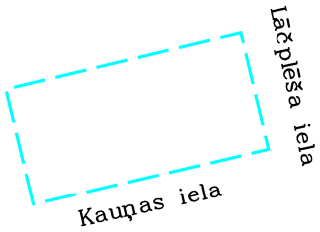

Projektētā teritorijas shēma pēc zemes ierīcības projekta izstrādes

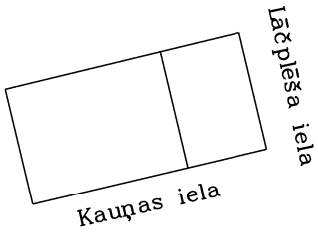

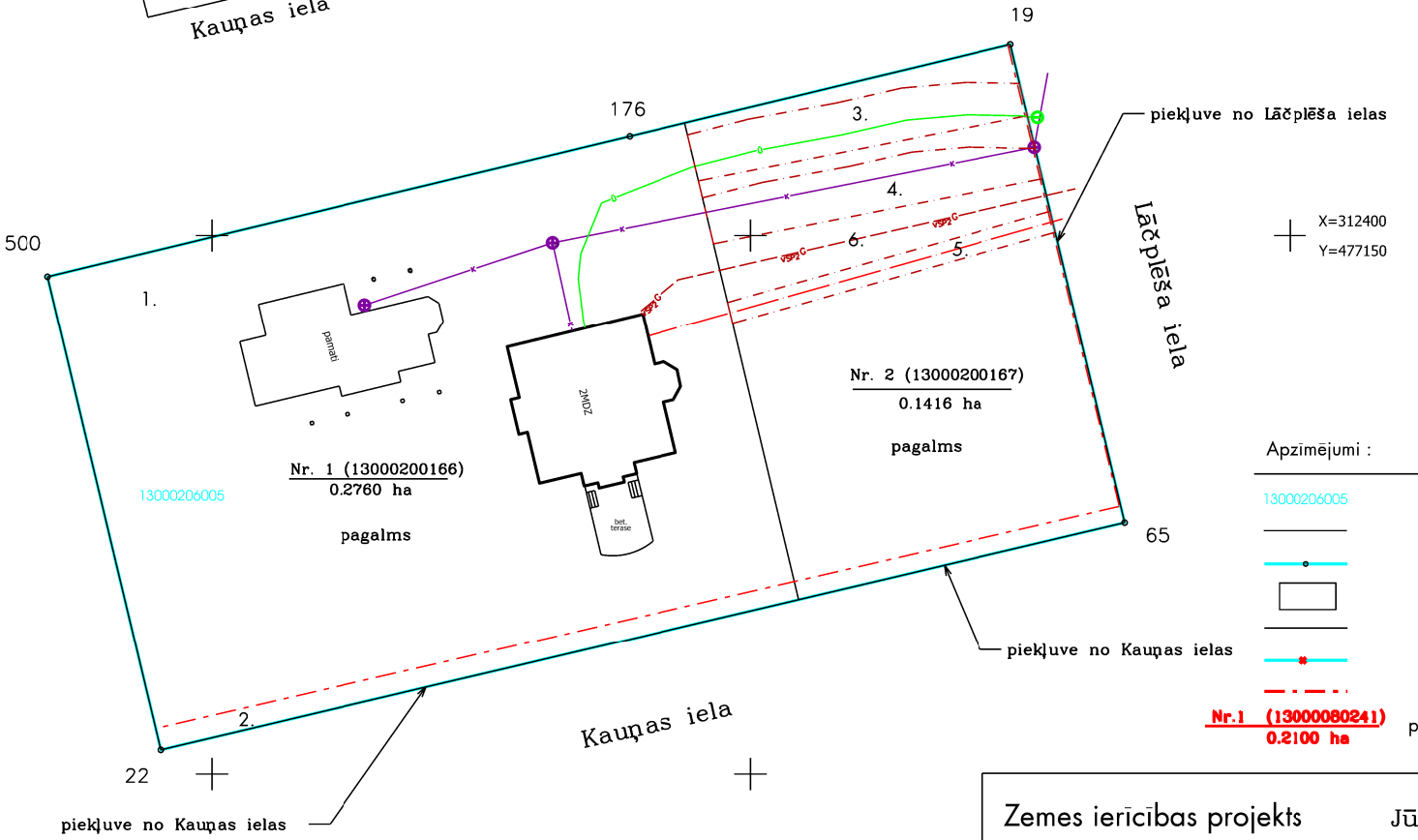

Apzīmējumi :

13000206005	esošās zemes vienības kadastra apzīmējums
	projektētās teritorijas robeža
	esošās zemes vienības robeža ar robežpunktu
	ēka
	projektēto zemes vienību robežas
	robeža, kas tiks likvidēta
	nekustamo īpašumu apgrūtinājuma robežas
Nr.1 (13000080241) 0.2100 ha	projektējās zemes vienības kadastra nummurs un platība

Esošās zemes vienības	
Kadastra apzīmējums	Platība
13000206005	0.4176 ha
Kopā	0.4176 ha

Projektētās zemes vienības				Apgrūtinājumi	
Nr.	Kadastra apzīmējums	Platības no esošajām zemes vienībām	Platība	Kārtas Nr.	Klasifikācijas kods
1.	13000200166	13000206005 - 0.2760 ha	0.2760 ha	1.	7311010300
				2.	7312030100
2.	13000200167	13000206005 - 0.1416 ha	0.1416 ha	1.	7311010300
				2.	7312030100
				3.	7312010101
				4.	7312010300
				5.	7312050201
				6.	7312080101

ZEMES IERĪCĪBAS PROJEKTS IZSKATĪTS
un elektroniski parakstīts
Jūrmalas valstspilsētas administrācijas
Pilsētplānošanas pārvaldes
Ģeomātikas un inženieru nodaļā
Viktorija Vaivode- 25.08.2025
Nr.916-2025

Zemes ierīcības projekts Jūrmalā, Lāčplēša iela 11

Zemes ierīcības projekta grafiskās daļas mērogs 1:1000	LKS-92 koordinātu sistēma	Mēroga koeficients 0.999606

Kartogrāfiskā pamatne - Jūrmalas pašvaldības izsniegtās topogrāfiskā uzmērījuma planšetes 4222-31-33.1- 004000;
SIA "Intra MTD" izpildmērījums ūdensvadam 2025.08.12. Zemes robežu plāns : VZD - M1:1000 - 14.07.1997

Projektam piekrītu, iebildumu nav, īpašuma īpašnieks	e - paraksts	īpašnieks	20.08.2025

SIA Intra MTD
tālr. 29232907

Apliecinu, ka zemes ierīcības projekts izstrādāts atbilstoši normatīvo aktu prasībām, kas regulē zemes ierīcības projekta izstrādi

Zemes ierīkotājs	Uldis Gau	paraksts	25.08.2025

Zemes ierīkotāja sertifikāts Nr.AA0074
(izsniegts 03.01.2011, derīgs līdz 02.01.2026)