Pielikums Jūrmalas domes
2025. gada 30. oktobra lēmumam Nr. 563
(protokols Nr. 18, 58. punkts)

Projektētās teritorijas shēma pirms zemes ierīcības projekta izstrādes



Projektētās teritorijas shēma pēc zemes ierīcības projekta izstrādes

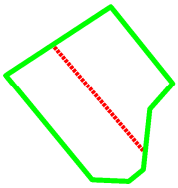

PROJEKTĒTĀS ZEMES VIENĪBAS UN APGRŪTINĀJUMI					
PROJEKTĒTĀS ZEMES VIENĪBAS				APGRŪTINĀJUMI	
Nr.	KADASTRA APZĪMĒJUMS	PLATĪBAS NO ESOŠAJĀM ZEMES VIENĪBĀM	PLATĪBA	KĀRTAS Nr.	KLASIFIKĀCIJAS KODS
1	13000260210	0.1163 ha no 13000263409	0.1163 ha	6	7311020105
				8	7311020400
				9	7312030100
				11	7312050201
				13	7312060100
				3	7312070101
				5	7313020600
				15	7314010204
				17	7312010400
				18	7312010400
2	13000260211	0.1288 ha no 13000263409	0.1288 ha	7	7311020105
				10	7312030100
				12	7312050201
				1	7312060100
				2	7312070101
				4	7313020600
				14	7314010204
				16	7312010400
				17	7312010400
			KOPĀ	0.2451 ha	

PIEKĻŪŠANA PROJEKTĒTAI ZEMES VIENĪBĀI NR.1 NODROŠINĀTA NO PAŠVALDĪBAS IELAS PUŠKINA IELA

PIEKĻŪŠANA PROJEKTĒTAI ZEMES VIENĪBĀI NR.2 NODROŠINĀTA NO PAŠVALDĪBAS IELAS PUŠKINA IELA

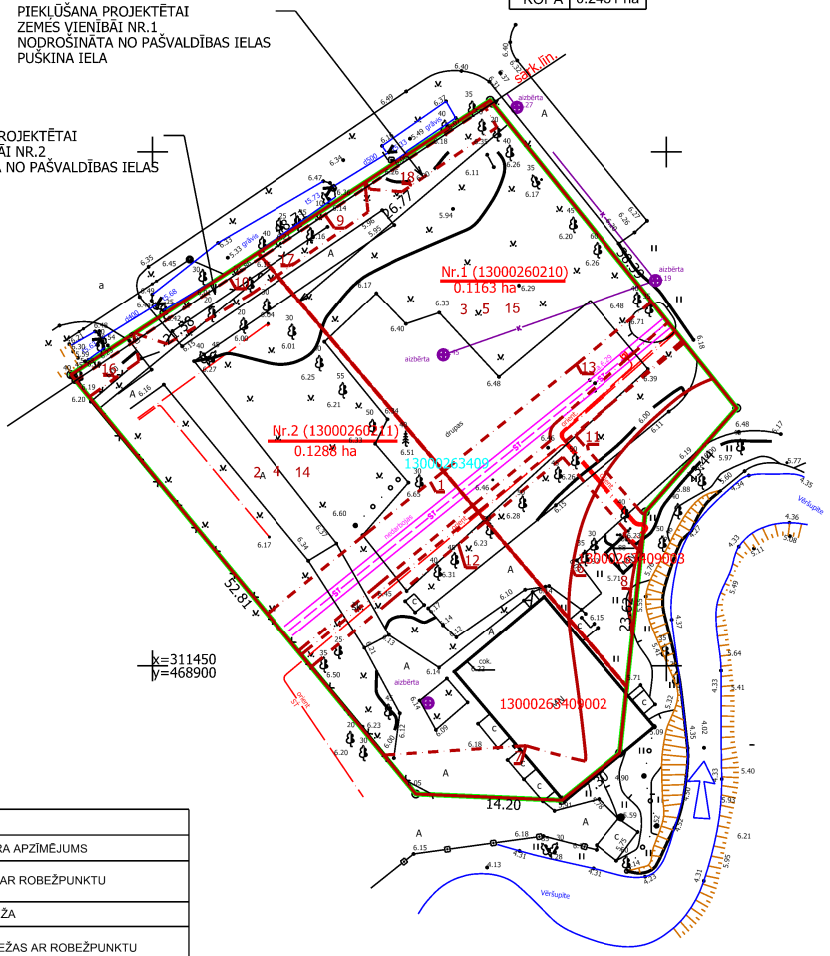

ESOŠĀS ZEMES VIENĪBAS	
KADASTRA APZĪMĒJUMS	PLATĪBA
13000263409	0.2451 ha
KOPĀ	0.2451 ha

APZĪMĒJUMI	
13000211603	ESOŠĀS ZEMES VIENĪBAS KADASTRA APZĪMĒJUMS
	ESOŠĀS ZEMES VIENĪBAS ROBEŽA AR ROBEŽPUNKTU
	ZEMES IERĪCĪBAS PROJEKTA ROBEŽA
	PROJEKTĒTO ZEMES VIENĪBU ROBEŽAS AR ROBEŽPUNKTU
Nr.1 (1300 0211603) 0.2929 ha	PROJEKTĒTĀS ZEMES VIENĪBAS KADASTRA APZĪMĒJUMS UN PLATĪBA
sark.līn.	SARKANĀ LĪNIJA
	ESOŠĀS ZEMES VIENĪBAS ROBEŽA, KAS TIKS DZĒSTA
7312050201	ekspluatācijas aizsargjoslas teritorija gar elektrisko tīklu kabeļu līniju
7311020105	dabiskas ūdensteces vides un dabas resursu aizsardzības aizsargjoslas teritorija pilsētās un ciemos
7312070101	ekspluatācijas aizsargjoslas teritorija ap kuģošanas drošībai paredzēto navigācijas tehnisko līdzekli, kas noteikts normatīvajos aktos par jūrlietu pārvaldi un jūras drošību, – bāka
7311040200	applūstošā (10 % applūduma varbūtība) teritorija
7312050300	ekspluatācijas aizsargjoslas teritorija ap elektrisko tīklu sadales iekārtu
7312060100	ekspluatācijas aizsargjoslas teritorija gar pazemes siltumvadu, siltumapgādes iekārtu un būvi
7314010603	vietējās nozīmes pilsētbūvniecības pieminekļa teritorija un objekti
7312030100	ekspluatācijas aizsargjoslas teritorija gar ielu vai ceļu – sarkanā līnija
7312030100	ekspluatācijas aizsargjoslas teritorija gar drenām un atklātiem grāvjiem

ZEMES IERĪCĪBAS PROJEKTS IZSKATĪTS
un elektroniski parakstīts
Jūrmalas valstspilsētas administrācijas
Pilsētplānošanas pārvaldes
Ģeomātikas un inženieru nodaļā
Jolanta Gau- 17.09.2025
Nr.1012-2025

Zemes ierīcības projekts Puškina iela 4, Jūrmala		
Zemes ierīcības projekta grafiskās daļas mērogs 1:500 Koordinātu sistēma LKS-92 Mēroga koeficients 0.999612	Kartogrāfiskā materiāla pamatne - Zemes robežu plāns, M 1:1000, mērnieks Artūrs Semeiks, 30.11.1995. Topogrāfiskais plāns no pašvaldības datu bāzes (planšetes Nr.4221-34-24.2-004000, 4221-34-24.4-004000)	
Nekustamā īpašuma Puškina iela 4 īpašniece	Vārds Uzvārds	Paraksts
Zemes ierīkotājs Tatjana Romanova	Zemes ierīkotāja sertifikāta Nr.CA0019 izdots 18.10.2019., derīgs līdz 20.01.2028.	