


Zemes ierīcības projekts
Jūrmala, Vilhelma Purviša iela 31A un Nicas iela 1A

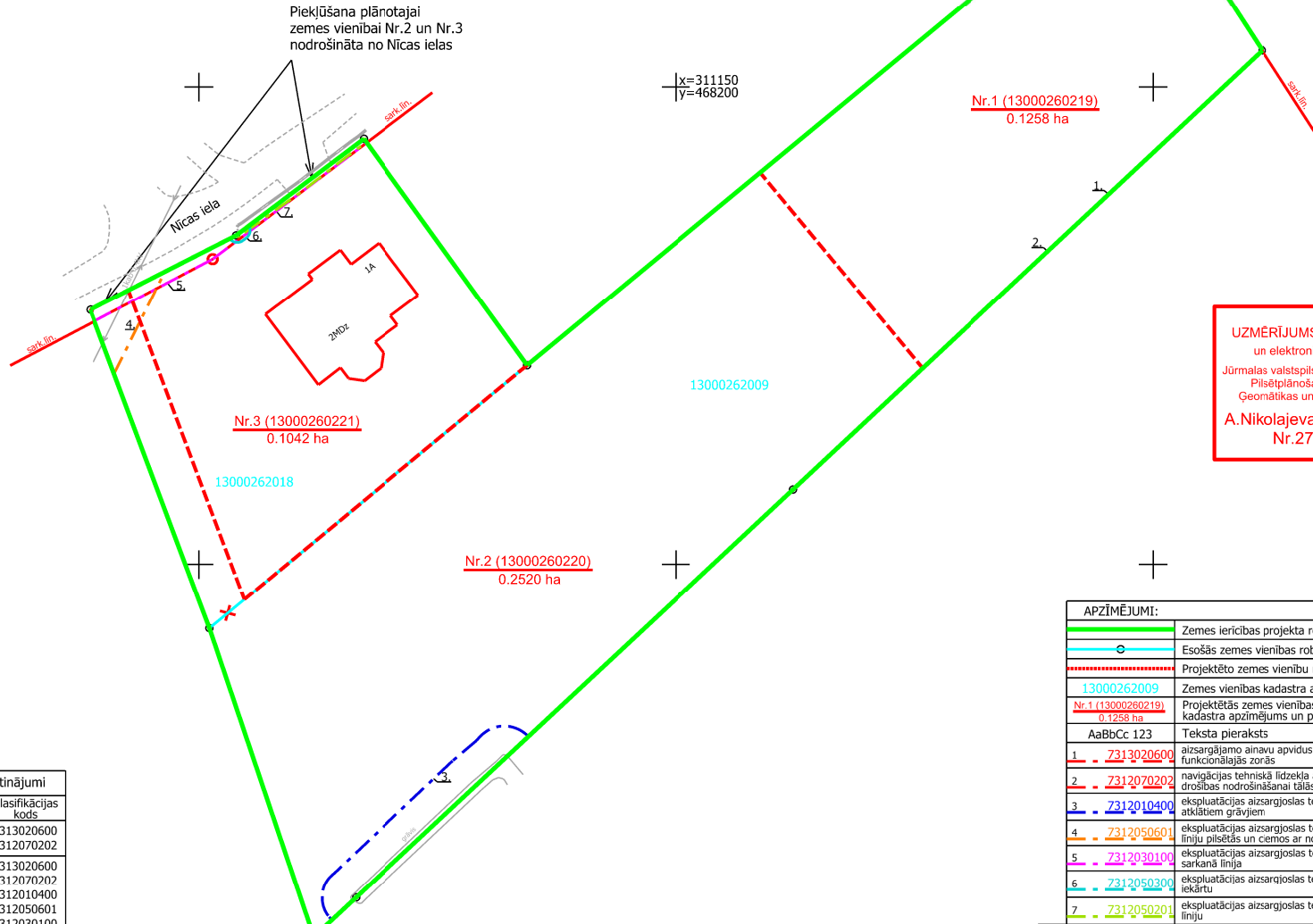
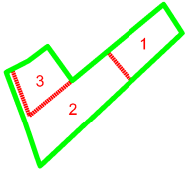
Pielikums Jūrmalas domes Pieklūšana plānotajai zemes vienībai Nr.1
2026. gada 30. aprīlī numam Nr. 245 nodrošināta no Vilhelma Purviša ielas
(protokols Nr. 5, 70. punkts)



PROJEKTĒTĀS TERITORIJAS
SHĒMA PIRMS ZEMES IERĪCĪBAS
PROJEKTA IZSTRĀDES



PROJEKTĒTĀS TERITORIJAS
SHĒMA PĒC ZEMES IERĪCĪBAS
PROJEKTA IZSTRĀDES



UZMĒRIJUMS REĢISTRĒTS
un elektroniski parakstīts
Jūrmalas valsts pilsētas administrācijas
Pilsētplānošanas pārvaldes
Ģeomātikas un inženieru nodaļa
A.Nikolajeva - 31.03.2026
Nr.271-2026

Esošās zemes vienības	
Kadastra apzīmējums	Platība
1300 026 2009	0.3620 ha
1300 026 2018	0.1200 ha
Kopā: 0.4820 ha	

Projektētās zemes vienības			Aprūtinājumi		
Nr.	Kadastra apzīmējums	Platības no esošajām zemes vienībām	Platība*	Kārtas Nr.	Klasifikācijas kods
1.	13000260219	0.1258 ha no 1300 026 2009	0.1258 ha	1. 2.	7313020600 7312070202
2.	13000260220	0.2362 ha no 1300 026 2009 0.0158 ha no 1300 026 2018	0.2520 ha	1. 2. 3. 4. 5.	7313020600 7312070202 7312010400 7312050601 7312030100
3.	13000260221	0.1042 ha no 1300 026 2018	0.1042 ha	1. 2. 4. 5. 6. 7.	7313020600 7312070202 7312050601 7312030100 7312050300 7312050201
Kopā			0.4820 ha		

Informācija par zemes ierīcības projekta saskaņošanu					
Nr. p.k.	Institūcija	Institūcijas pārstāvis		Saskaņošanas datums	Lēmuma Nr.
		Vārds	Uzvārds		
1.	Jūrmalas valsts pilsētas administrācijas Pilsētplānošanas pārvaldes Ģeomātikas un inženieru nodaļa	Jolanta	Gau		
2.	AS "Sadales Tīkls"	Maksims	Rajevs	19.03.2026	P-152213
3.	Īpašnieks	Vārds	Uzvārds		

APZĪMĒJUMI:	
	Zemes ierīcības projekta robeža
	Esošās zemes vienības robeža ar robežpunktu
	Projektēto zemes vienību robežas
	13000262009 Zemes vienības kadastra apzīmējums
	Nr.1 (13000260219) 0.1258 ha Projektētās zemes vienības Nr., kadastra apzīmējums un platība
	AaBbCc 123 Teksta pieraksts
	1 - 7313020600 aizsargājamo ainavu apvidus teritorija, ja tā nav ideāla funkcionālajās zonās
	2 - 7312070202 navigācijas tehniskā līdzekļa aviācijas gaisa kuģu lidojumu drošības nodrošināšanai tālās ietekmes zona
	3 - 7312010400 ekspluatācijas aizsargjoslas teritorija gar drenām un atklātiem grāvjiem
	4 - 7312050601 ekspluatācijas aizsargjoslas teritorija ap elektrisko tīklu gaisvadu līniju pilsētās un cemos ar nominālo spriegumu līdz 20 kV
	5 - 7312030100 ekspluatācijas aizsargjoslas teritorija gar ielu vai ceļu – sarkanā līnija
	6 - 7312050300 ekspluatācijas aizsargjoslas teritorija ap elektrisko tīklu sadales iekārtu
	7 - 7312050201 ekspluatācijas aizsargjoslas teritorija gar elektrisko tīklu kabelju līniju

Zemes ierīcības projekts Jūrmala, Vilhelma Purviša iela 31A un Nicas iela 1A	
Zemes ierīcības projekta grafiskās daļas M1:1000; Koordinātu sistēma LKS-92; Mēroga koeficients 0.999612	Kartogrāfiskā materiāla pamatne ADTI informācija un zemes robežu plāni: VZD Lielrīgas reģionālās nodaļas Ģeomātikas un topogrāfijas daļa (16.10.2001, M 1:1000) un S/A "Latrā MTD" (11.05.2007, M 1:500)
Nekustamā īpašuma Vilhelma Purviša iela 31A un Nicas iela 1A, Jūrmalā īpašnieks	Vārds Uzvārds
Zemes ierīkotājs Māris Ruģelis	Zemes ierīkotāja sertifikāts Nr.AA 170

* Veicot zemes kadastrālo uzmērīšanu, projektēto zemes vienību platības var tikt precīzākas