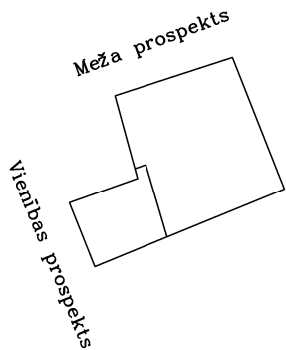
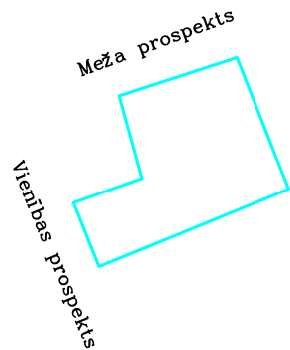




Projektētā teritorijas shēma
pirms zemes ierīcības projekta
izstrādes

Projektētā teritorijas shēma
pēc zemes ierīcības projekta
izstrādes

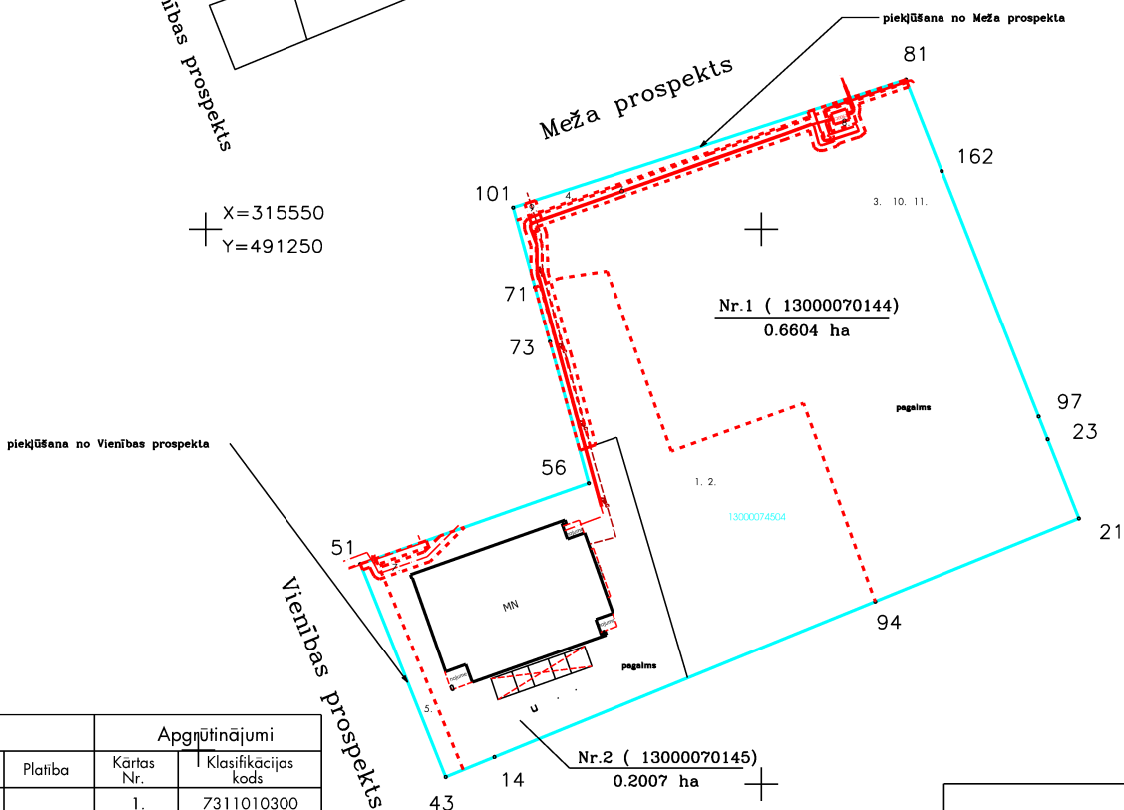


X=315550
Y=491250

UZMĒRĪJUMS REĢISTRĒTS
un elektroniski parakstīts
Jūrmalas valsts pilsētas administrācijas
Pilsētplānošanas pārvaldes
Ģeomātikas un inženieru nodaļa
A.Nikolajeva - 24.10.2025
Nr.1155-2025

| Esošās zemes vienības | |
|-----------------------|-----------|
| Kadastra apzīmējums | Platība |
| 13000074504 | 0.8611 ha |
| Kopā | 0.8611 ha |


| Projektētās zemes vienības | | | | Apgūtinājumi | | | | | |
|----------------------------|---------------------|-------------------------------------|-----------|--------------|---------------------|-------------------------|-----------|----|------------|
| Nr. | Kadastra apzīmējums | Platības no esošajām zemes vienībām | Platība | Kārtas Nr. | Klasifikācijas kods | | | | |
| 1. | 13000070144 | 13000074504 - 0.6604 ha | 0.6604 ha | 1. | 7311010300 | | | | |
| | | | | 2. | 7314010602 | | | | |
| | | | | 3. | 7314020201 | | | | |
| | | | | 4. | 7312030100 | | | | |
| | | | | 6. | 7312050201 | | | | |
| | | | | 8. | 7312050300 | | | | |
| | | | | 9. | 7312080101 | | | | |
| | | | | 10. | 7312070101 | | | | |
| | | | | 11. | 7312070202 | | | | |
| | | | | 2. | 13000070145 | 13000074504 - 0.2007 ha | 0.2007 ha | 1. | 7311010300 |
| | | | | | | | | 2. | 7314010602 |
| 5. | 7312030100 | | | | | | | | |
| 7. | 7312050201 | | | | | | | | |
| 10. | 7312070101 | | | | | | | | |
| 11. | 7312070202 | | | | | | | | |



| | | |
|---|----------|------------|
| Saskaņots Nacionālās kultūras mantojuma pārvaldē - Nr. 62 | | |
| Vadītāja vietniece juridiskajos jautājumos | PARAKSTS | 22.10.2025 |
| V.Vīksna -Bārbale | | |

Apzīmējumi :

- 13000074504 esošās zemes vienības kadastra apzīmējums
- projektētās teritorijas robeža
- esošās zemes vienības robeža ar robežpunktu ēka
- projektēto zemes vienību robežas
- robeža, kas tiks likvidēta
- - - - - nekustamo īpašumu apgrūtinājuma robežas
- - - - - **Nr.1 (13000080241) 0.6604 ha** projektējās zemes vienības kadastra nummurs un platība

| | | | |
|---|--|---------------------------|-----------------------------|
| Zemes ierīcības projekts Jūrmalā, Meža prospekts 36 | | | |
| Zemes ierīcības projekta grafiskās daļas mērogs | 1:1000 | LKS-92 koordinātu sistēma | Mēroga koeficients 0.999601 |
| Kartogrāfiskā pamatne - Jūrmalas pašvaldības izsniegtās topogrāfiskā uzņēmuma planšētas 4222-44-12.1-004000 un 4222-44-12.3-004000. Zemes robežu plans: SIA "Metrum" - M1:1000 - 14.11.2008 | | | |
| Projektam piekritu, iebildumu nav, īpašuma īpašnieces SIA "Sport IN" pārstāvis | e-paraksts | J.Nikuljina | 23.10.2025 |
|  SIA "Sport IN" tālr. 29232907 | Apliecinu, ka zemes ierīcības projekts izstrādāts atbilstoši normatīvo aktu prasībām, kas regulē zemes ierīcības projekta izstrādi | | |
| | Zemes ierīkotājs | Uldis Gau | 10.03.2026 |
| | Zemes ierīkotāja sertifikāts Nr.AA0074 <small>(izsniegts 03.01.2011, derīgs līdz 02.01.2026)</small> | | |