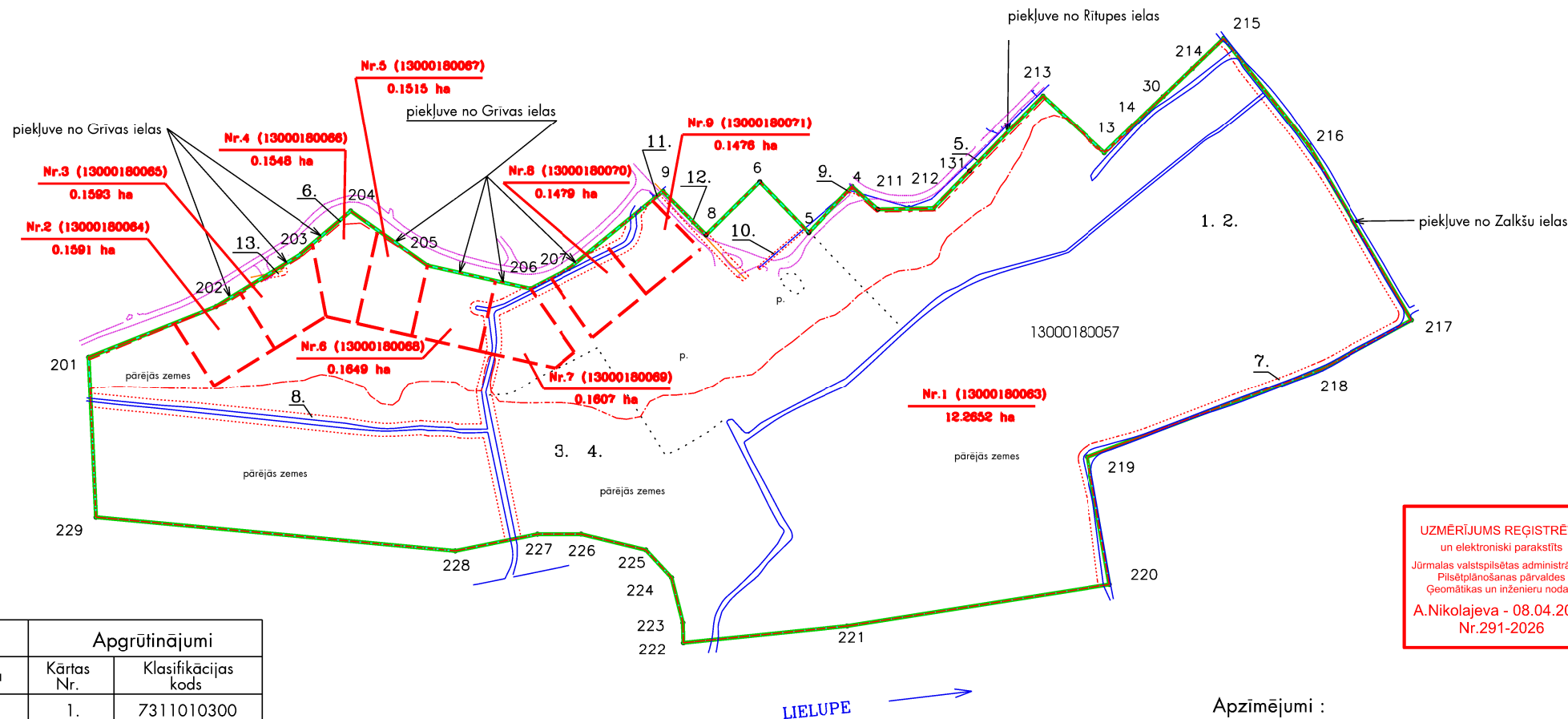
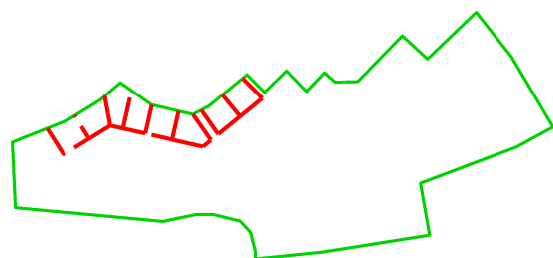
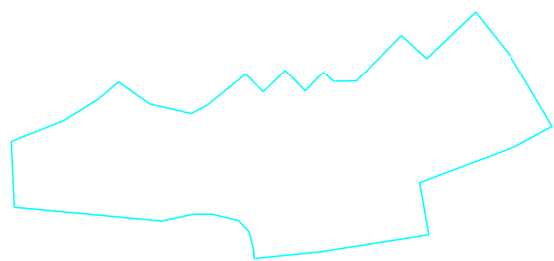


Projektētā teritorijas shēma
pirms zemes ierīcības projekta
izstrādes

Projektētā teritorijas shēma
pēc zemes ierīcības projekta
izstrādes

X=310500
Y=480500

Pielikums J rmalas domes
2026. gada 28. maija l mumam Nr. 305
(protokols Nr. 6, 49. punkts)



Esošās zemes vienības	
Kadastra apzīmējums	Platība
13000180057	13.5110 ha
Kopā	13.5110 ha

UZMĒRĪJUMS REGISTRĒTS
un elektroniski parakstīts
Jūrmalas valstspilsētas administrācijas
Pilsētplānošanas pārvaldes
Geomātikas un inženieru nodaļa
A.Nikolajeva - 08.04.2026
Nr.291-2026

Projektētās zemes vienības				Apgrūtinājumi	
Nr.	Kadastra apzīmējums	Platības no esošajām zemes vienībām	Platība	Kārtas Nr.	Klasifikācijas kods
1.	13000180063	13000180057 - 12.2652 ha	12.2652 ha	1.	7311010300
				2.	7312070101
				3.	7311020105
				4.	7311020400
				5.	7312030100
				6.	7312030100
				7.	7312010400
				8.	7312010400
				9.	7312040100
				10.	7312040100
				11.	7312040100
				12.	7312050601
2.	13000180064	13000180057 - 0.1591 ha	0.1591 ha	1.	7311010300
				2.	7312070101
				5.	7312030100
3.	13000180065	13000180057 - 0.1593 ha	0.1593 ha	1.	7311010300
				2.	7312070101
				5.	7312030100
				13.	7312050601
4.	13000180066	13000180057 - 0.1548 ha	0.1548 ha	1.	7311010300
				2.	7312070101
				5.	7312030100

Projektētās zemes vienības				Apgrūtinājumi	
Nr.	Kadastra apzīmējums	Platības no esošajām zemes vienībām	Platība	Kārtas Nr.	Klasifikācijas kods
5.	13000180067	13000180057 - 0.1515 ha	0.1515 ha	1.	7311010300
				2.	7312070101
				5.	7312030100
6.	13000180068	13000180057 - 0.1649 ha	0.1649 ha	1.	7311010300
				8.	7312010400
7.	13000180069	13000180057 - 0.1607 ha	0.1607 ha	1.	7311010300
				2.	7312070101
8.	13000180070	13000180057 - 0.1479 ha	0.1479 ha	1.	7311010300
				2.	7312070101
				8.	7312010400
9.	13000180071	13000180057 - 0.1476 ha	0.1476 ha	1.	7311010300
				2.	7312070101
				8.	7312010400

Apzīmējumi :

- 13000180057 esošās zemes vienības kadastra apzīmējums
- projektētās teritorijas robeža
- esošās zemes vienības robeža ar robežpunktu ēka
- - - projektēto zemes vienību robežas
- *— robeža, kas tiks likvidēta
- - - - nekustamo īpašumu apgrūtinājuma robežas
- Nr.1 (13000120063) 12.2652 ha** projektējās zemes vienības kadastra nummurs un platība

Zemes ierīcības projekts		Jūrmalas valstspilsēta	
		Rītupes iela 23	
Zemes ierīcības projekta grafiskās daļas mērogs	1:5000	LKS-92 koordinātu sistēma	Mēroga koeficients 0.999605
Kartogrāfiskā pamatne - Zemes robežu plāni : SIA "Intra MTD" - M1:5000 - 21.04.2023, pazemes komunikāciju planšētes 4222-22-51.3-004000, 4222-22-51.4-004000, 4222-31-15.2-004000, 4222-32-11.1-004000, 4222-32-11.2-004000			
Projektam piekritu, iebildumu nav, īpašnieka pārstāvis	e-paraksts	pārstāvis	02.04.2026
Apliecinu, ka zemes ierīcības projekts izstrādāts atbilstoši normatīvo aktu prasībām, kas regulē zemes ierīcības projekta izstrādi			
Zemes ierīkotājs	Uldis Gau	e-paraksts	14.04.2026
Zemes ierīkotāja sertifikāts Nr. AA0074 <small>[izsniegts 03.01.2011., derīgs līdz 02.01.2031.]</small>			

