
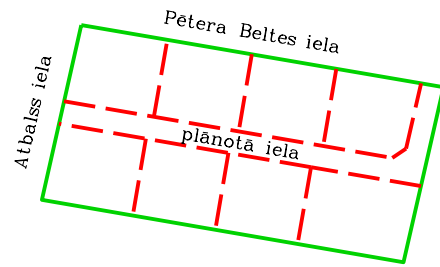




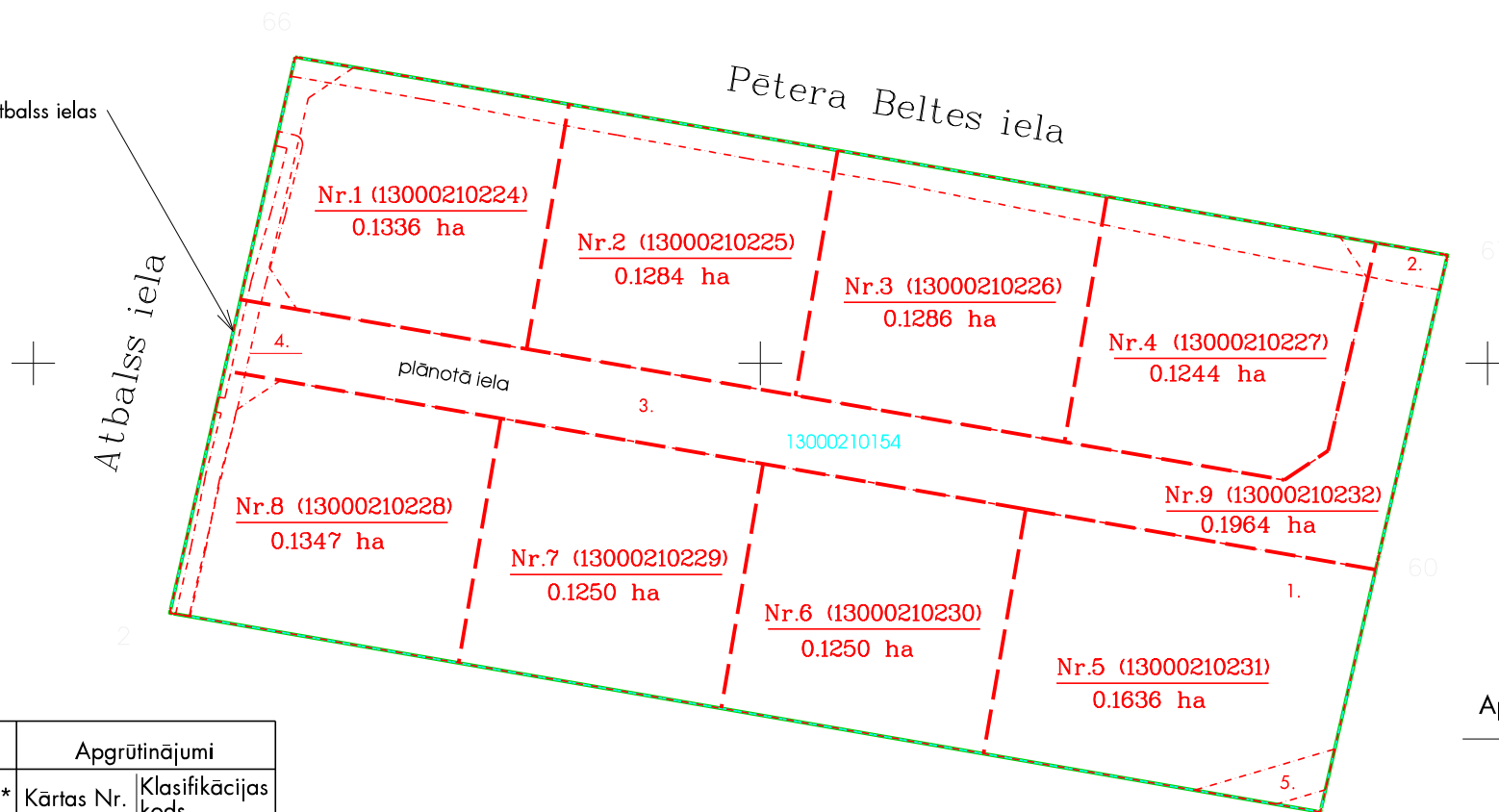
Projektētā teritorijas shēma
pirms zemes ierīcības projekta
izstrādes



Projektētā teritorijas shēma
pēc zemes ierīcības projekta
izstrādes



piekļuve no Atbalss ielas



Esošās zemes vienības	
Kadastra apzīmējums	Platība
13000210154	1.2597 ha
Kopā	1.2597 ha

Projektētās zemes vienības				Aprūtinājumi	
Nr.	Kadastra apzīmējums	Platības no esošajām zemes vienībām	Platība *	Kārtas Nr.	Klasifikācijas kods
1.	13000210224	13000210154 - 0.1336 ha	0.1336 ha	1.	7311010300
				2.	7312010400
				3.	7312030100
				4.	7312050201
2.	13000210225	13000210154 - 0.1284 ha	0.1284 ha	1.	7311010300
				2.	7312010400
				3.	7312030100
3.	13000210226	13000210154 - 0.1286 ha	0.1286 ha	1.	7311010300
				2.	7312010400
4.	13000210227	13000210154 - 0.1244 ha	0.1244 ha	1.	7311010300
				2.	7312010400
				3.	7312030100
5.	13000210228	13000210154 - 0.1636 ha	0.1636 ha	1.	7311010300
				5.	7312040200
6.	13000210229	13000210154 - 0.1250 ha	0.1250 ha	1.	7311010300
				2.	7312010400
7.	13000210230	13000210154 - 0.1250 ha	0.1250 ha	1.	7311010300
				2.	7312010400
8.	13000210231	13000210154 - 0.1347 ha	0.1347 ha	1.	7311010300
				3.	7312030100
				4.	7312050201
				5.	7312040200
9.	13000210232	13000210154 - 0.1964 ha	0.1964 ha	1.	7311010300
				2.	7312010400
				3.	7312030100
				4.	7312050201
Kopā			1.2597 ha		


Piezīme - piekļuve plānotām zemes vienībām no nr.1 līdz nr.8 no plānotās ielas zemes vienības nr.9.

X=3121000
Y=4784000

Apzīmējumi :

- 13000210154 esošās zemes vienības kadastra apzīmējums
- projektētās teritorijas robeža
- esošās zemes vienības robeža ar robežpunktu
- projektēto zemes vienību robežas
- robeža, kas tiks likvidēta
- nekustamo īpašumu apgrūtinājuma robežas
- Nr.1 (13000160266)
0.2124 ha projektējās zemes vienības kadastra numurs un platība

Zemes ierīcības projekts		
Jūrmalā, Atbalss ielā 14A		
Zemes ierīcības projekta grafiskās daļas mērogs 1:1000	LKS-92 koordinātu sistēma	Mēroga koeficients 0.9996058
Kartogrāfiskā pamatne - SIA "GEO Jūrmala" topogrāfiskais plāns M 1:500 - 26.01.2022. Zemes robežu plāni : SIA "Intra MTD"- M 1:2000; 17.11.2017.		
Projektam piekritu, iebildumu nav, īpašuma īpašnieks (vārds, uzvārds)		
Apliecinu, ka zemes ierīcības projekts izstrādāts atbilstoši normatīvo aktu prasībām, kas regulē zemes ierīcības projekta izstrādi		
Zemes ierīkotājs	Uldis Gau	02.06.2023
Zemes ierīkotāja sertifikāts Nr.AA0074 (izsniegts 03.01.2011, derīgs līdz 02.01.2026.)		



* Veicot zemes kadastrālo uzmērīšanu, projektēto zemes vienību platības var tikt precizētas