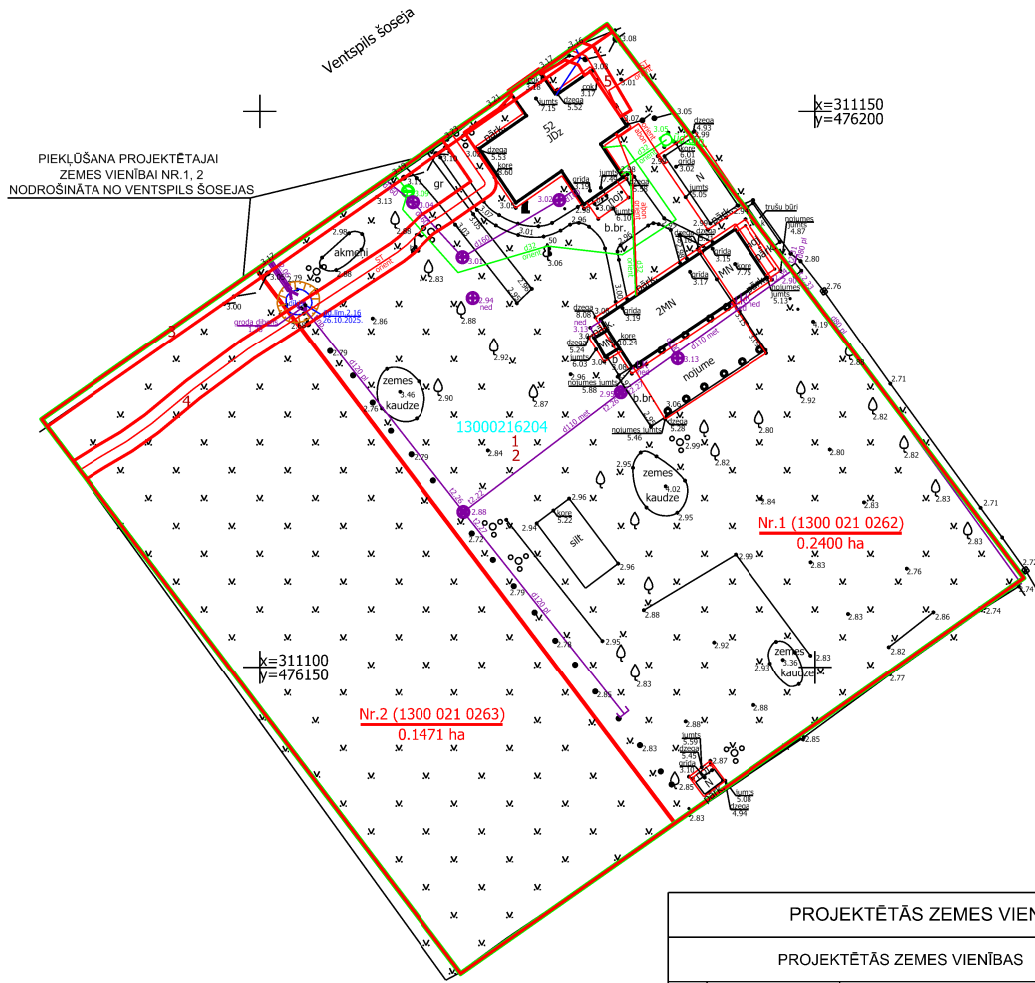
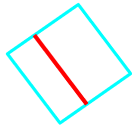



Projektētās teritorijas shēma
pirms zemes ierīcības projekta
izstrādes

Projektētās teritorijas shēma
pēc zemes ierīcības projekta
izstrādes



ESOŠĀS ZEMES VIENĪBAS	
KADASTRA APZĪMĒJUMS	PLATĪBA
1300 021 6204	0.3871 ha
KOPĀ	0.3871 ha

PROJEKTĒTĀS ZEMES VIENĪBAS UN APGRŪTINĀJUMI					
PROJEKTĒTĀS ZEMES VIENĪBAS				APGRŪTINĀJUMI	
Nr.	KADASTRA APZĪMĒJUMS	PLATĪBAS NO ESOŠAJĀM ZEMES VIENĪBĀM	PLATĪBA	KĀRTAS Nr.	KLASIFIKĀCIJAS KODS
1	1300 021 0262	0.2400 ha no 1300 021 6204	0.2400 ha	1	7311010300
				2	7311090900
				3	7312030100
				4	7312050201
				5	7312050201
2	1300 021 0263	0.1471 ha no 1300 021 6204	0.1471 ha	1	7311010300
				2	7311090900
				3	7312030100
				4	7312050201
KOPĀ				0.3871 ha	

APZĪMĒJUMI	
13000216204	ESOŠĀS ZEMES VIENĪBAS KADASTRA APZĪMĒJUMS
	ESOŠĀS ZEMES VIENĪBAS ROBEŽA AR ROBEŽPUNKTU
	ZEMES IERĪCĪBAS PROJEKTA ROBEŽA
	PROJEKTĒTO ZEMES VIENĪBU ROBEŽAS AR ROBEŽPUNKTU
Nr.1 (1300 021 0262) 0.2400 ha sark.lin.	PROJEKTĒTĀS ZEMES VIENĪBAS KADASTRA APZĪMĒJUMS UN PLATĪBA
7311010300	SARKANĀ LĪNIJA
7311090900	BALTUJAS JŪRAS UN RĪGAS JŪRAS LIČA IEROBEŽOTAS SAIMNIECISKĀS DARBĪBAS JOSLAS TERITORIJA
7312030100	VIDES UN DABAS RESURSU KĪMISKĀS AIZSARGJOSLAS TERITORIJA AP PAZĒMES ŪDENS NĒMŠANAS VIETU
7312050201	EKSPLUATĀCIJAS AIZSARGJOSLAS TERITORIJA GAR IELU VAI CEĻU - SARKANĀ LĪNIJA
7312050201	EKSPLUATĀCIJAS AIZSARGJOSLAS TERITORIJA GAR ELEKTRISKO TĪKLU KĀBĒĻU LĪNIJU

UZMĒRĪJUMS REĢISTRĒTS
un elektroniski parakstīts
Jūrmalas valstspilsētas administrācijas
Pilsētplānošanas pārvaldes
Ģeomatikas un inženieru nodaja
A.Nikolajeva - 05.11.2025
Nr.1223-2025

Zemes ierīcības projekts Ventspils šoseja 52, Jūrmala			
Zemes ierīcības projekta grafiskās daļas mērogs 1:500 Koordinātu sistēma LKS-92 Mēroga koeficients 0.999607	Kartogrāfiskā materiāla pamate - Zemes robežu plāns, M 1:500, mērnieks Z.Skepasts 31.10.1995. Topogrāfiskais plāns, M 1:500 mērniece K.Brauna 29.10.2025.		
Nekustamā īpašuma Ventspils šoseja 52 kopīpašnieki	Vārds Uzvārds	paraksts	05.05.2026.
	Vārds Uzvārds	paraksts	05.05.2026.
Zemes ierīkotājs Kristīne Brauna 08.05.2026.	Zemes ierīkotāja sertifikāta Nr. AA0115, pirmreizēji zdots 28.12.2010. ar Nr.BA 196, pagarināts 28.12.2020., derīgs līdz 27.12.2025.		