



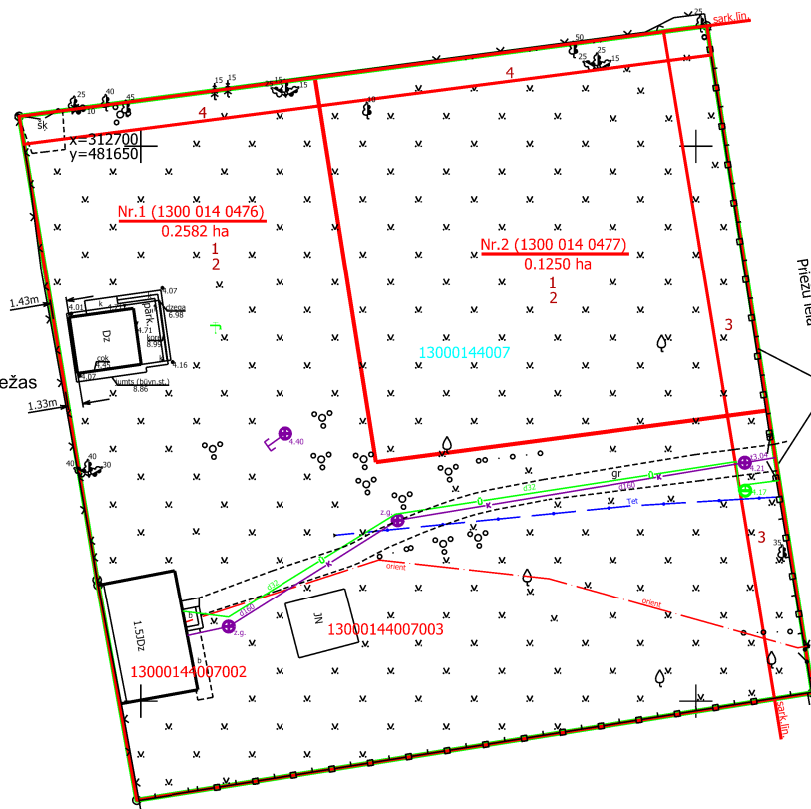
Projektētās teritorijas shēma
pirms zemes ierīcības projekta
izstrādes

Projektētās teritorijas shēma
pēc zemes ierīcības projekta
izstrādes



Marijas iela 9, Jūrmala
z.v.kad.apz. 1300 014 4001
īpašnieks *V rds Uzv rds*
pers.k. _____ :
saskaņoju mazākas novietojumu
Priēžu ielā 8, Jūrmalā, kura
atrodas tuvāk par 4m no manas robežas

11.05.2026.



Priēžu iela

PIEKĻŪŠANA PROJEKTĒTAJAI
ZEMES VIENĪBAI NR.1, 2
NODROŠINĀTA NO PRIEŽU IELAS

UZMĒRĪJUMS REĢISTRĒTS
un elektroniski parakstīts
Jūrmalas valsts pilsētas administrācijas
Pilsētplānošanas pārvaldes
Ģeomātikas un inženieru nodaja
A.Nikolajeva - 11.05.2026.
Nr.416-2026

ESOŠĀS ZEMES VIENĪBAS

KADASTRA APZĪMĒJUMS	PLATĪBA
1300 014 4007	0.3832 ha
Kopā: 0.3832 ha	

PROJEKTĒTĀS ZEMES VIENĪBAS UN APGRŪTINĀJUMI

PROJEKTĒTĀS ZEMES VIENĪBAS				APGRŪTINĀJUMI	
Nr.	KADASTRA APZĪMĒJUMS	PLATĪBAS NO ESOŠAJĀM ZEMES VIENĪBĀM	PLATĪBA	KĀRTAS Nr.	KLASIFIKĀCIJAS KODS
1	1300 014 0476	0.2582 ha no 1300 014 4007	0.2582 ha	1	7311010300
				2	7314010603
				3	7312030100
				4	7312030601
2	1300 014 0477	0.1250 ha no 1300 014 4007	0.1250 ha	1	7311010300
				2	7314010603
				3	7312030100
				4	7312030601
			KOPĀ	0.3832 ha	

APZĪMĒJUMI

1300 014 4007	ESOŠĀS ZEMES VIENĪBAS KADASTRA APZĪMĒJUMS
	ESOŠĀS ZEMES VIENĪBAS ROBEŽA AR ROBEŽPUNKTU
	ZEMES IERĪCĪBAS PROJEKTA ROBEŽA
	PROJEKTĒTO ZEMES VIENĪBU ROBEŽAS AR ROBEŽPUNKTU
Nr.1 (1300 014 0476) 0.2582 ha sark.līn.	PROJEKTĒTĀS ZEMES VIENĪBAS KADASTRA APZĪMĒJUMS UN PLATĪBA
	SARKANĀ LĪNIJA
7311010300	BALTĪJAS JŪRAS UN RĪGAS JŪRAS LĪČA IEROBEŽOTAS SAIMNIECISKĀS DARBĪBAS JOSLAS TERITORIJA
7314010603	VIETĒJĀS NOZĪMES PILSĒTBŪVNICĪBAS PIEMNEKĻA TERITORIJA UN OBJEKTI
7312030100	EKSPLUĀCIJAS AIZSARGJOSLAS TERITORIJA GAR IELU VAI CEĻU - SARKANĀ LĪNIJA
7312030601	DROŠĪBAS AIZSARGJOSLAS TERITORIJA GAR DZELZCEĻU, PA KURU PĀRVADĀ NAFTU, NAFTAS PRODUKTUS, BĪSTAMAS ĶĪMISKĀS VIELAS UN PRODUKTUS

Zemes ierīcības projekts
Priēžu ielā 8, Jūrmala

Zemes ierīcības projekta grafiskās daļas mērogs 1:500 Koordinātu sistēma LKS-92 Mēroga koeficients 0.999604	Kartogrāfiskā materiāla pamatne - Zemes robežu plāns, M 1:500, mērnieks I.Neilands 05.10.1998. Jūrmalas pilsētas Būvvaldes izsniegtā ADTI planšete Nr.4222-32-32.4 (veikta situācijas apsekošana apvidū)
Nekustamā īpašuma Priēžu ielā 8 kopīpašnieki	Vārds Uzvārds
	Vārds Uzvārds
Zemes ierīkotājs Kristīne Brauna	Vārds Uzvārds
	Vārds Uzvārds
Zemes ierīkotāja sertifikāta Nr. AA0115, pirmreizēji izdots 28.12.2010. ar Nr.BA 196, pagarināts 28.12.2020., derīgs līdz 27.12.2025.	